

GE



GRA

FÍA

10mo. y 11no. grados

Cuaderno de mapas

LIBRO DE DISTRIBUCIÓN GRATUITA. PROHIBIDA SU VENTA

GEOGRAFÍA

10mo. y 11no. grados

Cuaderno de mapas

Dr. C. Manuel Pérez Capote
Dr. C. Pedro A. Hernández Herrera
Dr. C. Eduardo González Reynaldo
MSc. Ángel Rivero Olivera
Dr. C. Pedro Pablo Recio Molina
MSc. Marleny González Ruiz
MSc. Joel Gómez Torres

Edición: Lic. Aldo Gutiérrez Rivera
Diseño: Alberto Cancio Fors
Ilustración: Martha M. González Arencibia
María Elena Duany Alayo
Corrección: Genoveva C. Cuellar Sánchez
Emplane: Adriana Fundora Losada

© Tercera reimpresión, 2016
© Primera reimpresión, 2014
© Manuel Pérez Capote y coautores, Cuba, 2012
© Editorial Pueblo y Educación, 2012

ISBN 978-959-13-2401-6

EDITORIAL PUEBLO Y EDUCACIÓN
Ave. 3ra. A No. 4601 entre 46 y 60,
Playa, La Habana, Cuba. CP 11300.
epe@enet.cu



Escuela: _____

Municipio: _____

Provincia: _____

Alumno: _____

Grupo: _____

AL ALUMNO

Este *Cuaderno de mapas* que ponemos en tus manos constituye un complemento del libro de texto y del atlas escolar, por lo que debes llevarlo siempre a tus clases.

En el índice encontrarás fácilmente los mapas que necesitas para trabajar y verás que se han agrupado por secciones:

- El mundo.
- Los continentes.
- Regiones significativas del planeta.
- Países del mundo: mosaico de contrastes.
- El archipiélago cubano.
- Cuba y sus provincias.

En estos mapas podrás ubicar el nombre de diferentes lugares o accidentes geográficos que has estudiado en clases: los ríos de una región o montañas más importantes de un continente, el país donde se desarrolla una cita de relevancia internacional, la ciudad natal de un famoso escritor o científico, el emplazamiento de una industria, un área protegida, etc. También podrás ubicar los fenómenos que ocurren en el mundo o en una de sus regiones o países, como son la trayectoria de un ciclón, el desplazamiento de un grupo étnico entre continentes, la ruta de comercialización de una determinada producción, entre otros muchos ejemplos, que siempre suceden en un espacio determinado.

Al final del *Cuaderno* aparecen datos interesantes sobre el planeta Tierra y Cuba.

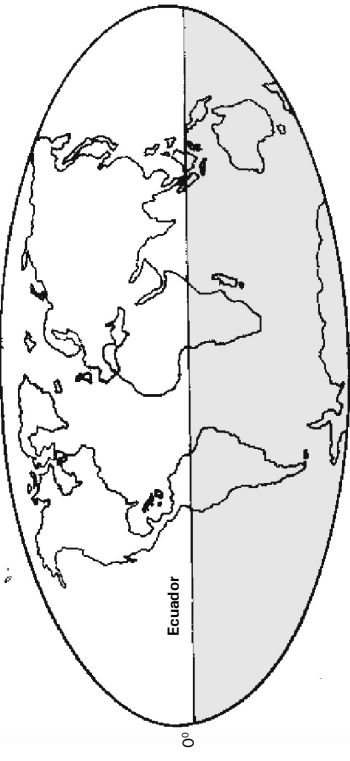
No debes olvidar que es necesario escribir correctamente el nombre de cada accidente o fenómeno que ubiques en el mapa, así como mantener el *Cuaderno* limpio y forrado.

ÍNDICE

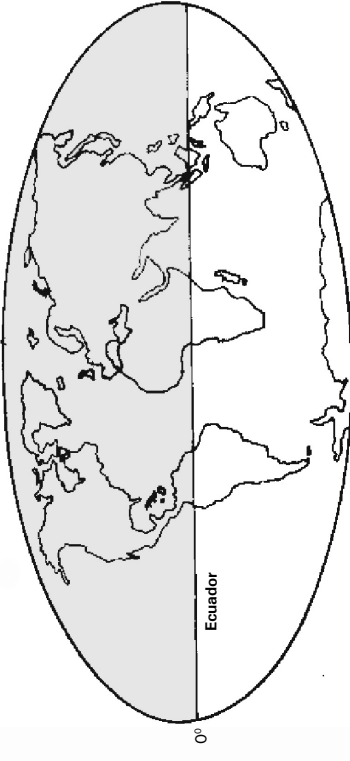
Hemisferios del planeta	1
El mundo	2
Los continentes	10
Las Américas	10
África	14
Eurasia	16
Australia y Oceanía	22
Antártida	23
Regiones significativas del planeta	24
El Caribe	24
América Latina y el Caribe	28
América Anglosajona	29
África Subsahariana	30
Europa Occidental	32
Medio Oriente	33
Este y sureste de Asia	34
Países del mundo	35
El archipiélago cubano	44
Cuba y sus provincias	46
Datos interesantes	48

HEMISFERIOS DEL PLANETA

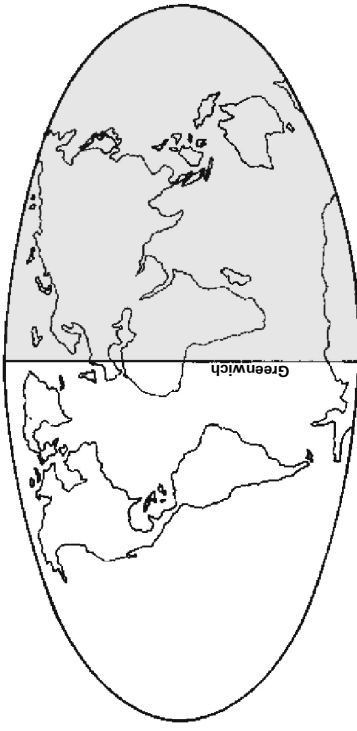
Hemisferio norte o septentrional



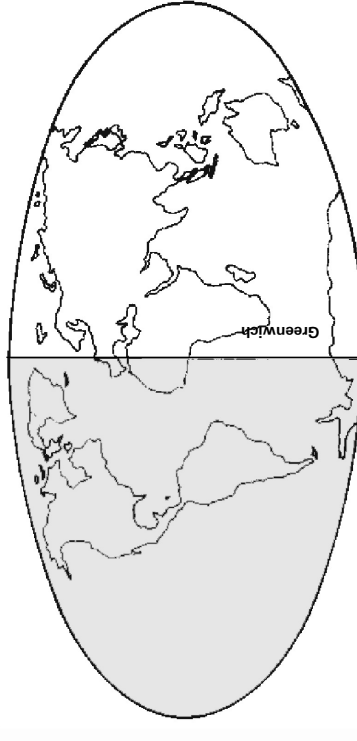
Hemisferio sur o meridional



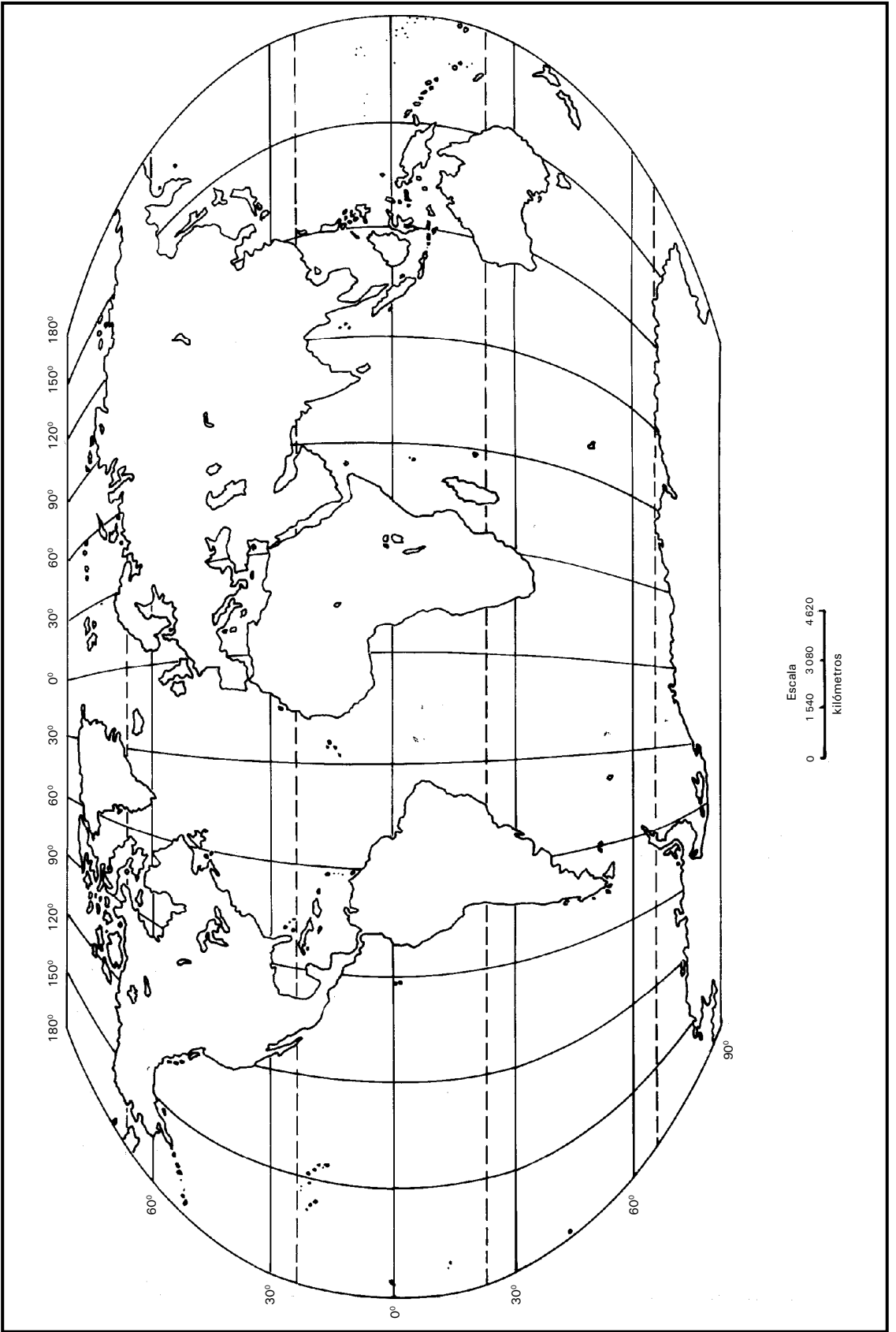
Hemisferio este u oriental



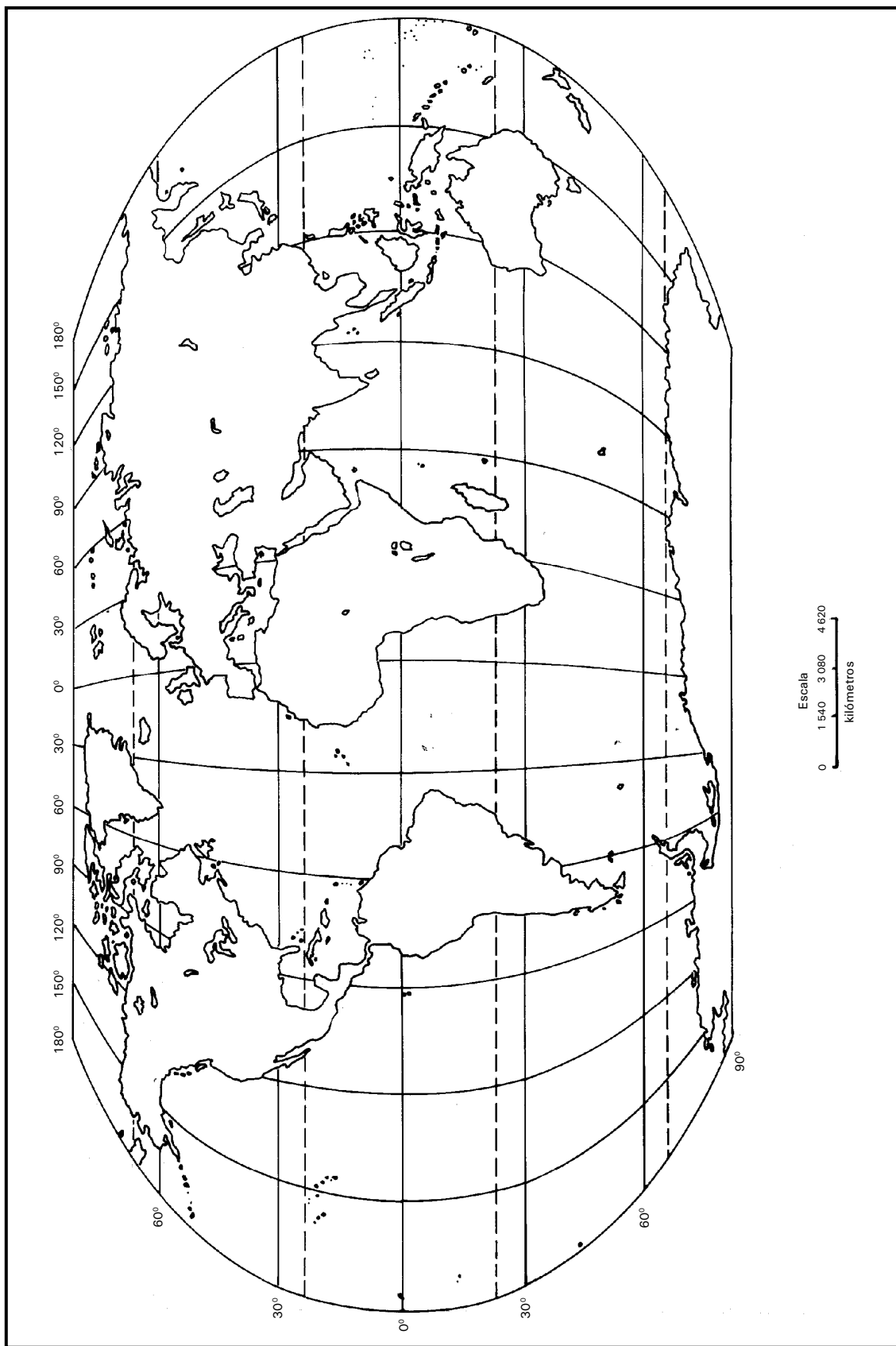
Hemisferio oeste u occidental



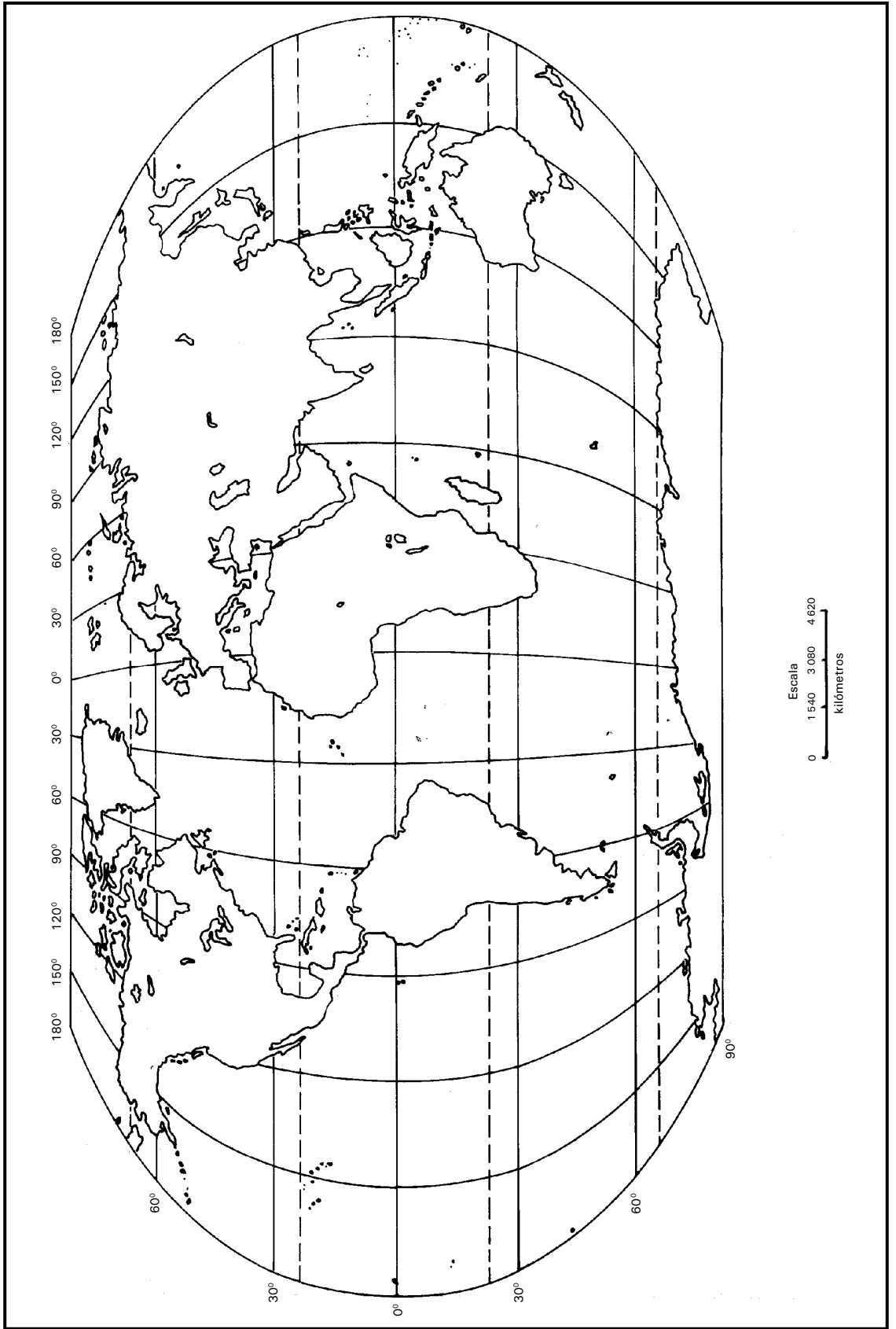
EL MUNDO



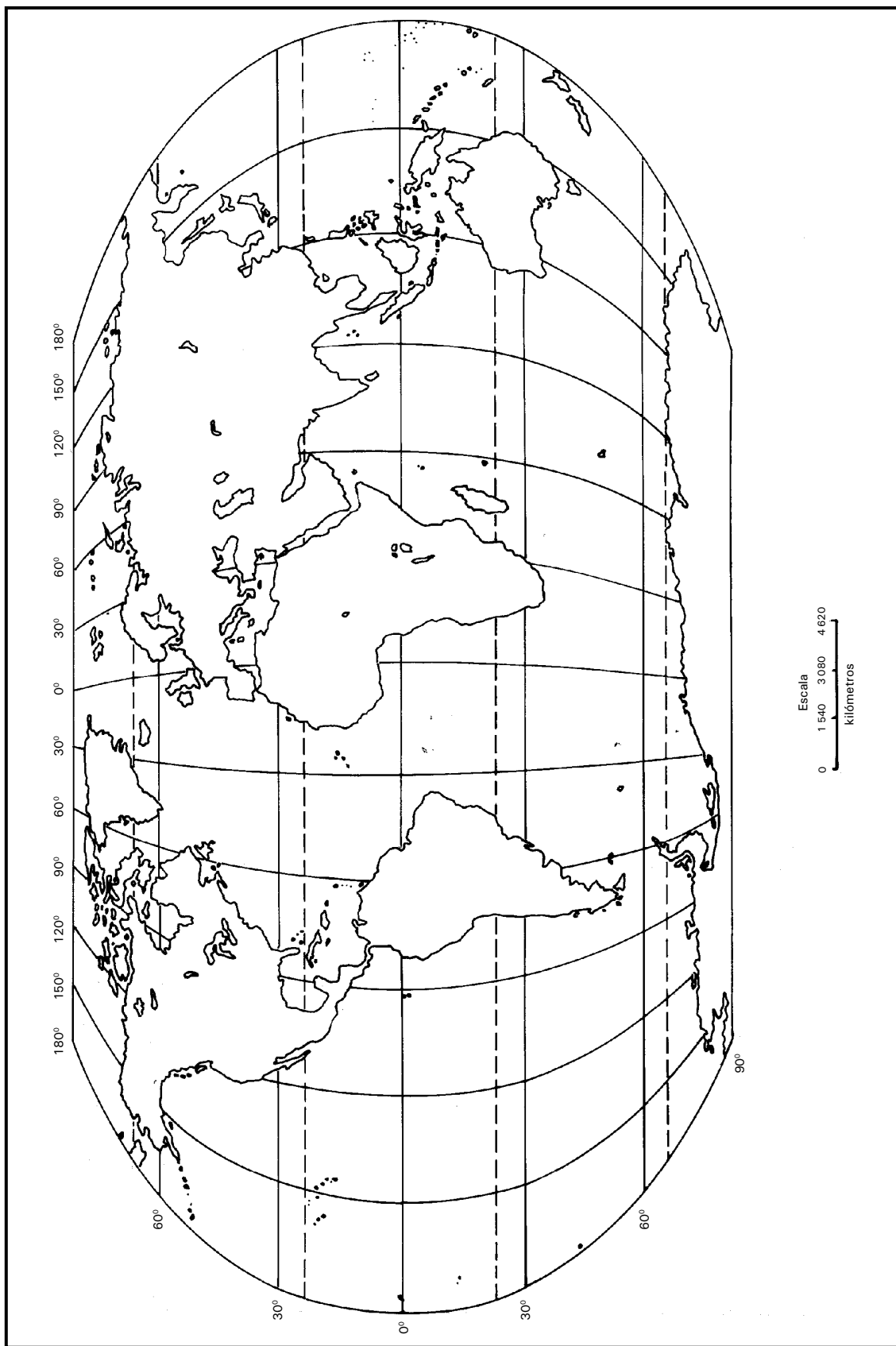
EL MUNDO



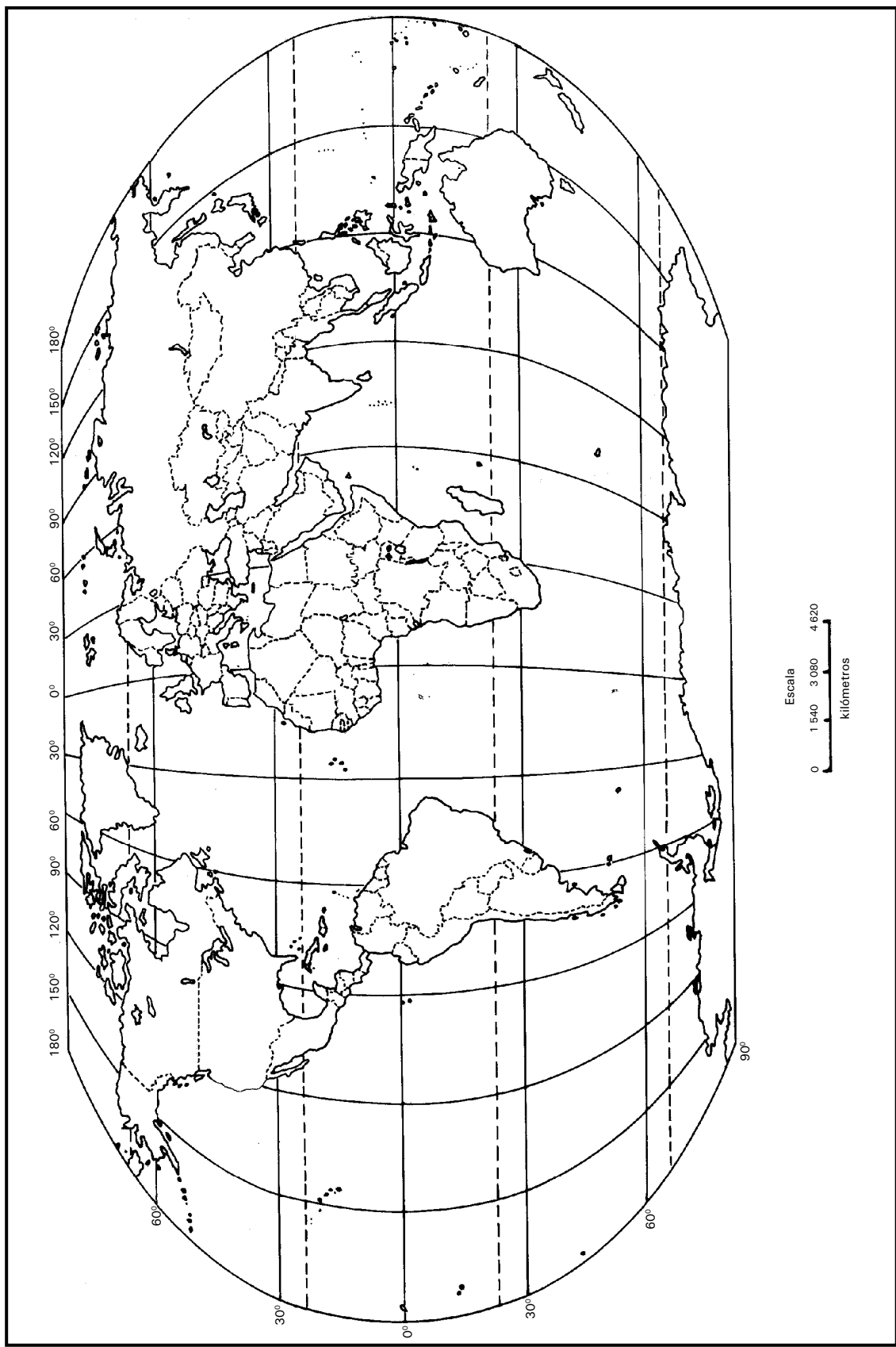
EL MUNDO



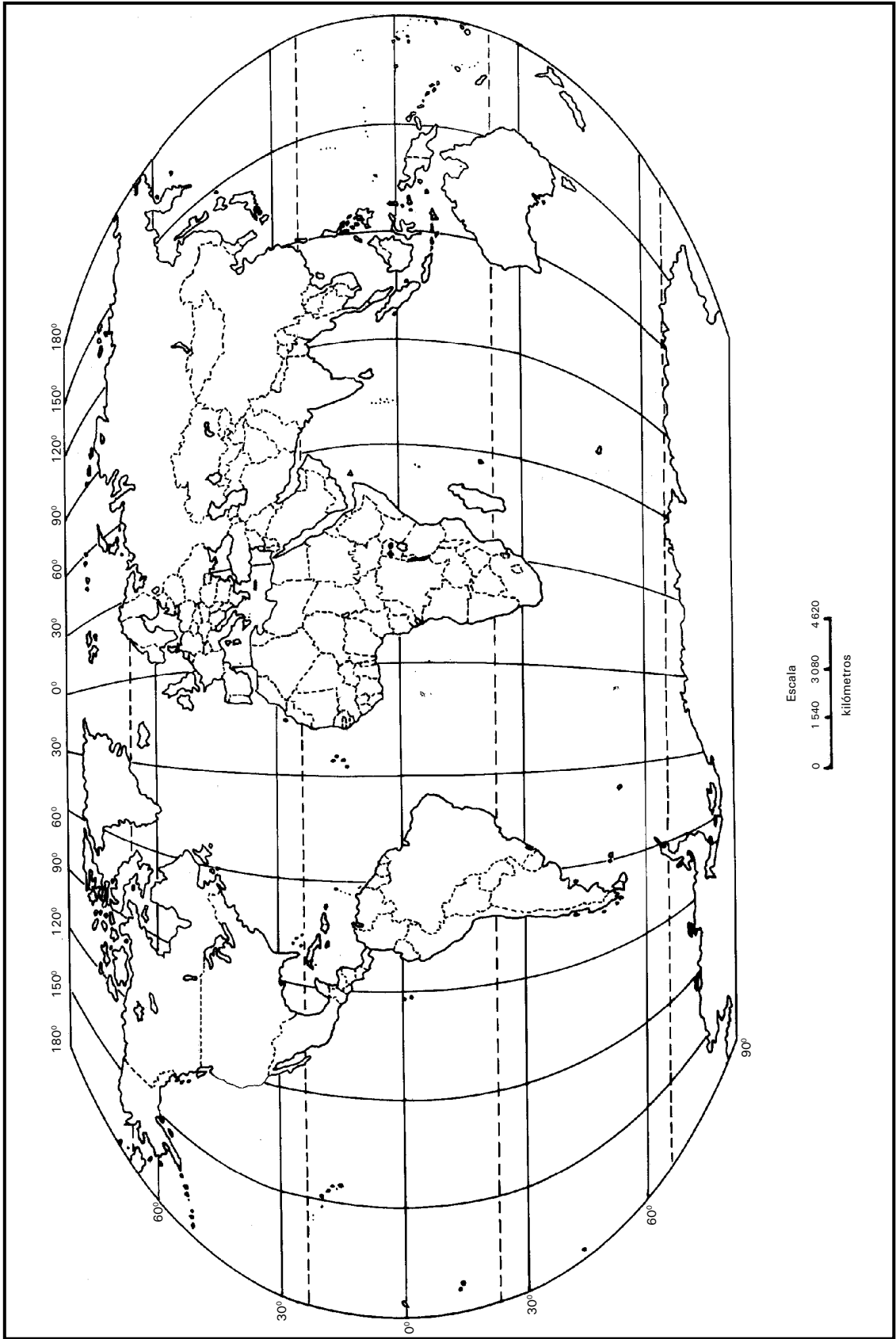
EL MUNDO



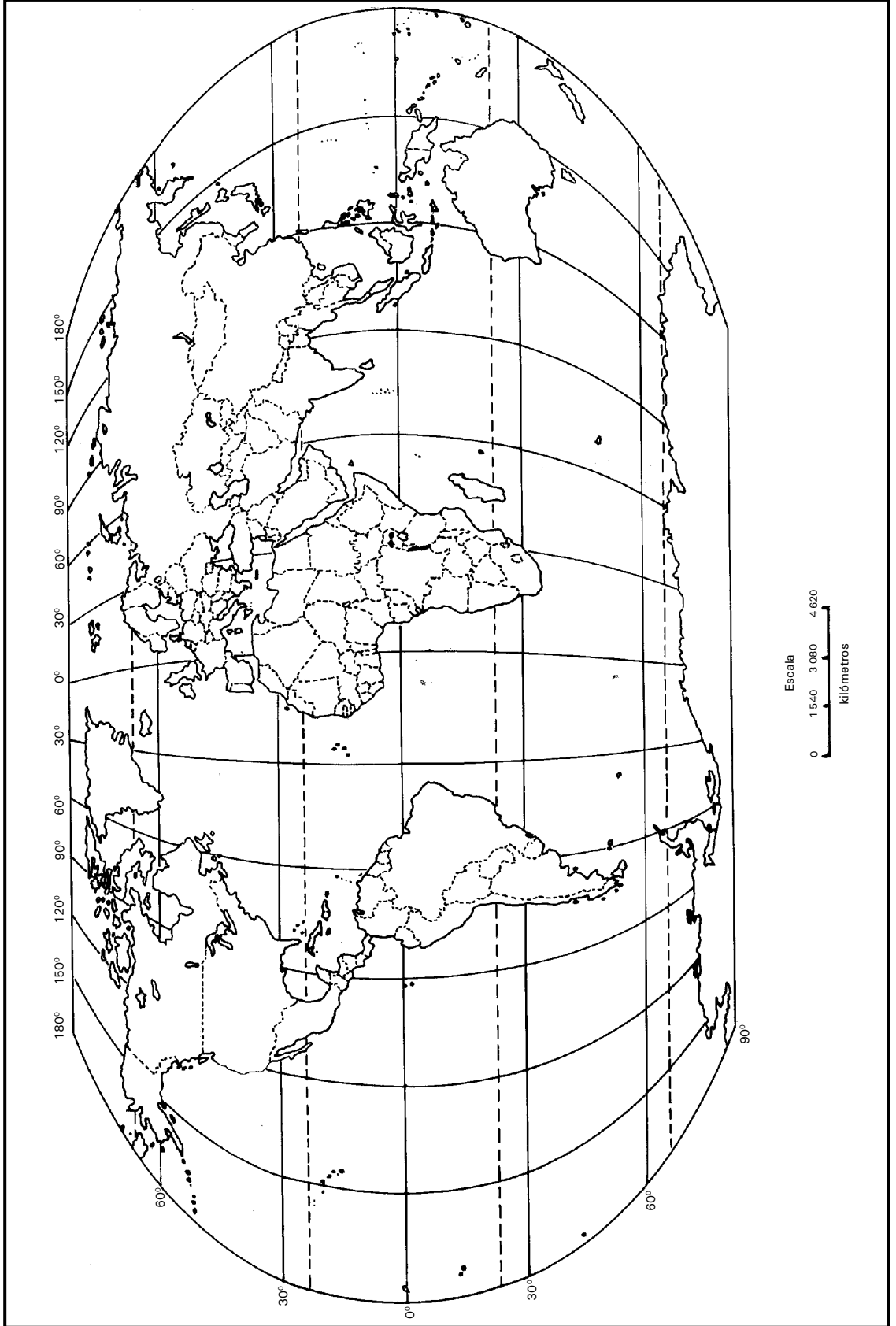
EL MUNDO / Político



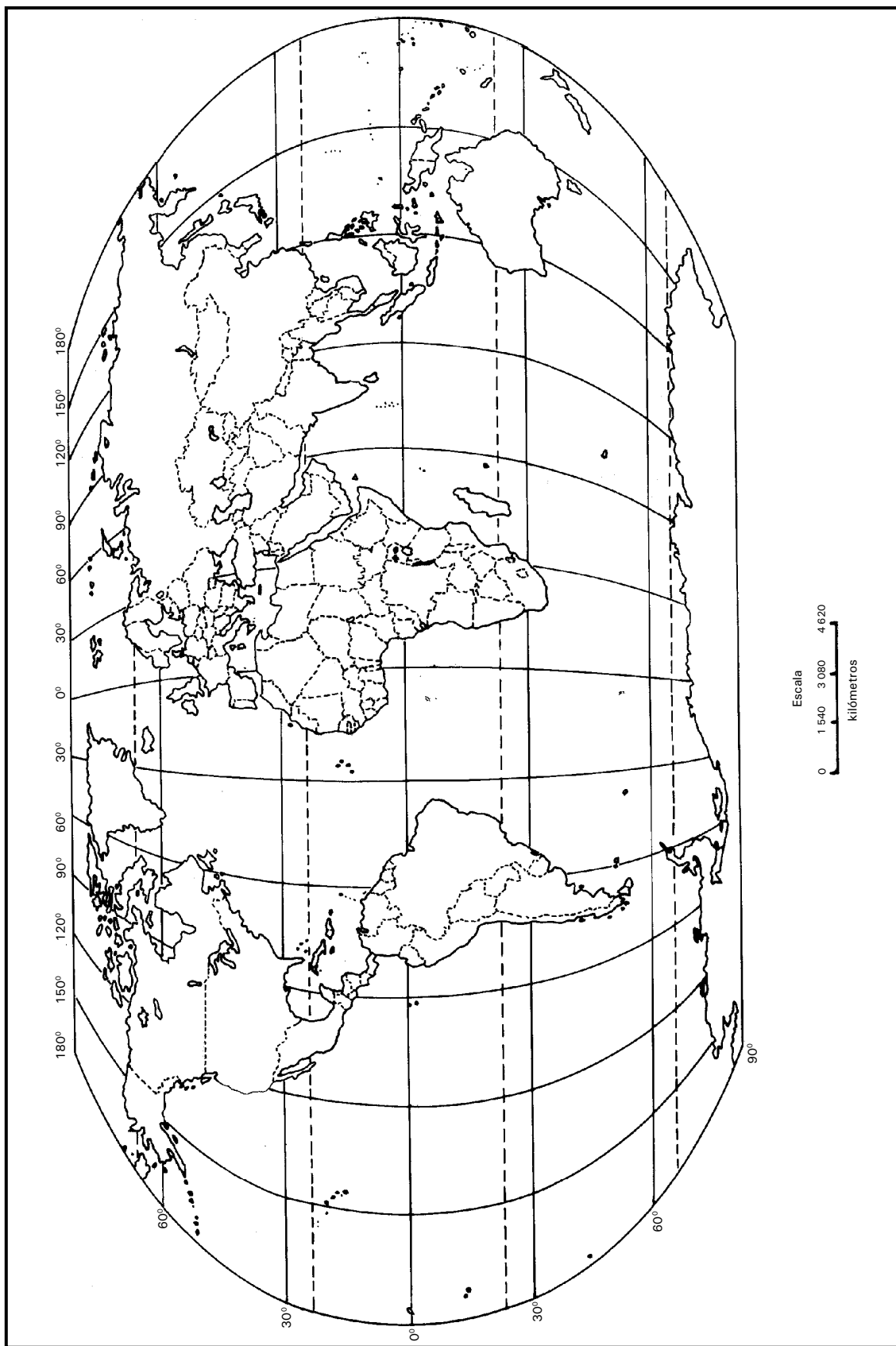
EL MUNDO / Político



EL MUNDO / Político



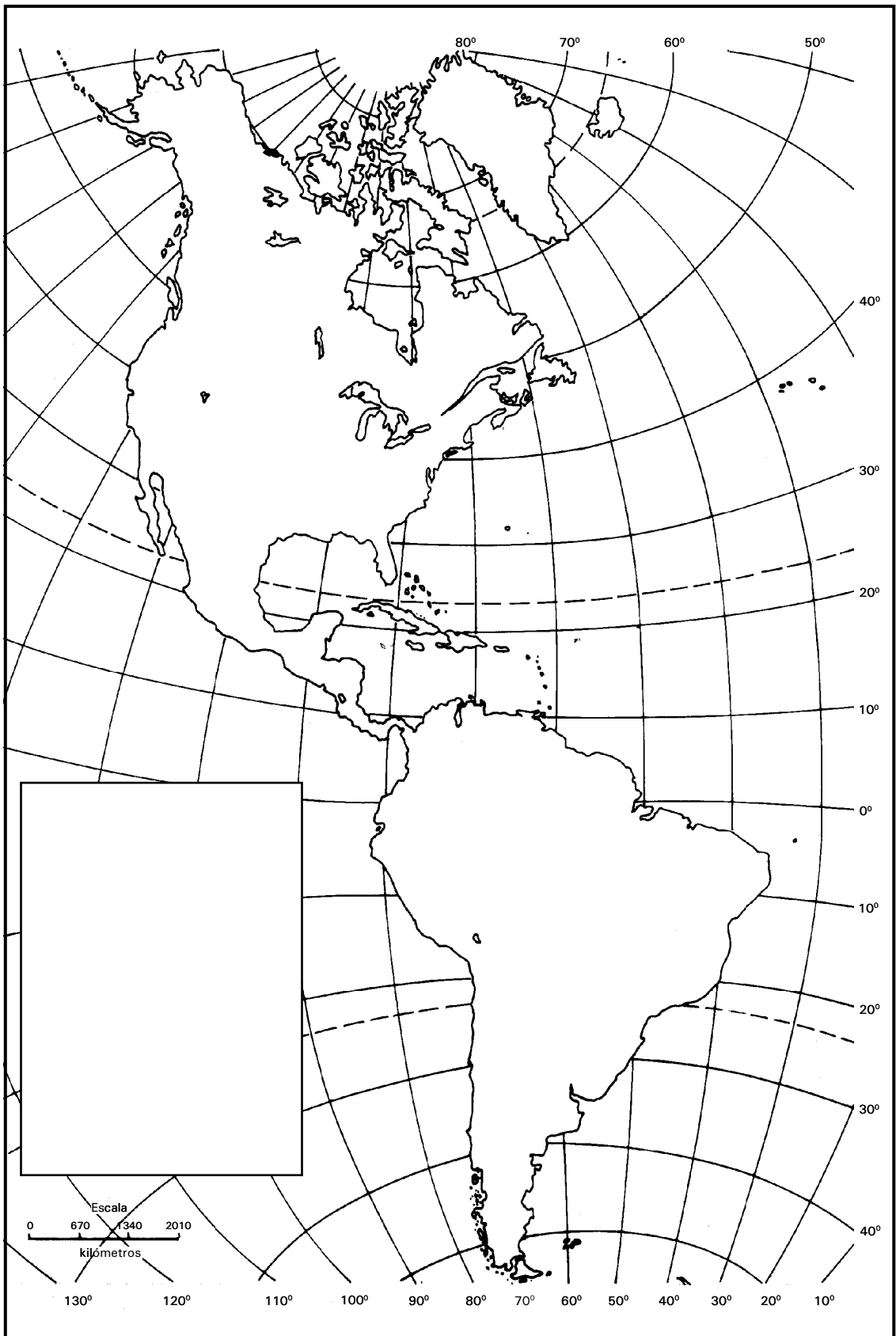
EL MUNDO / Político



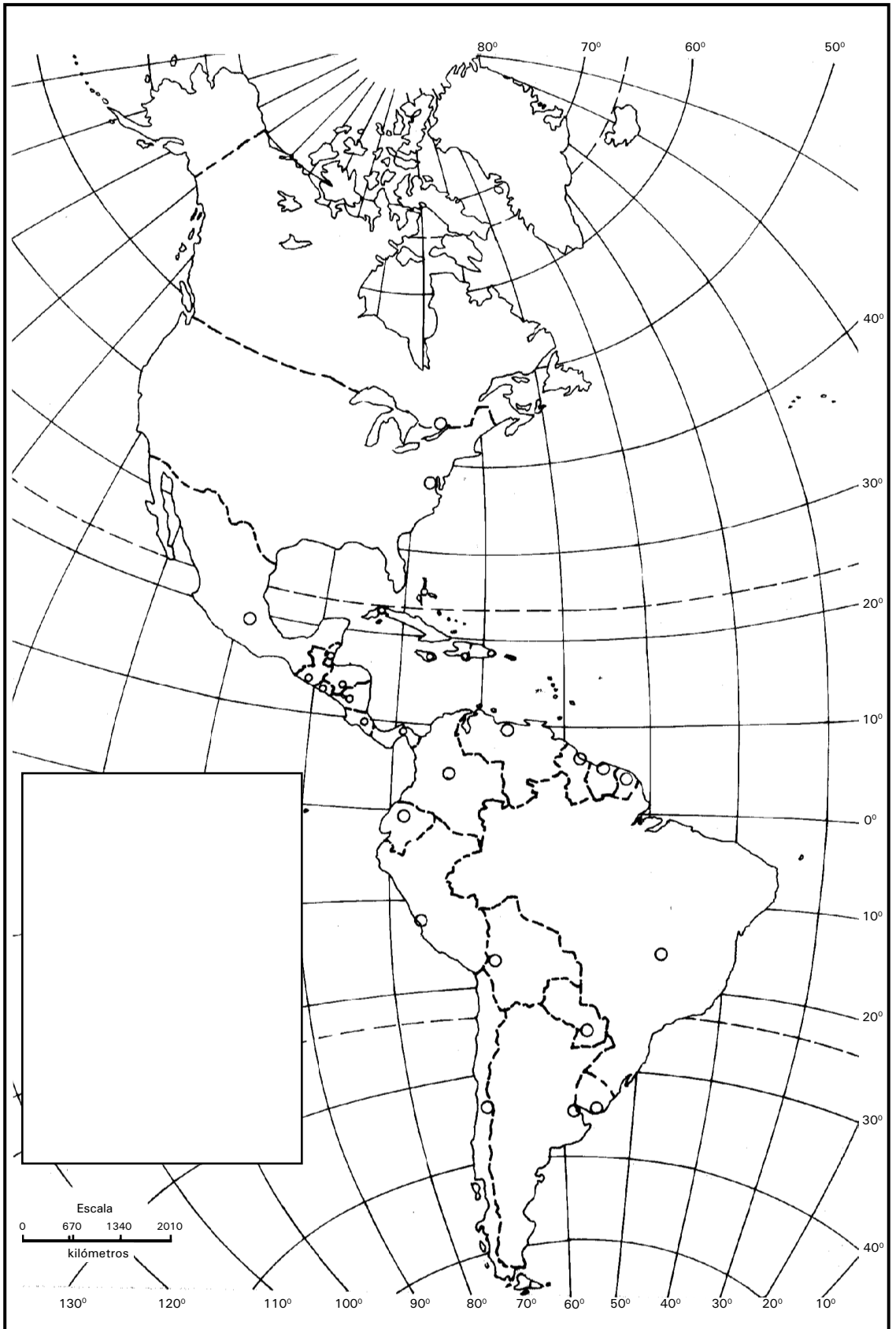
LOS CONTINENTES / Las Américas



Las Américas



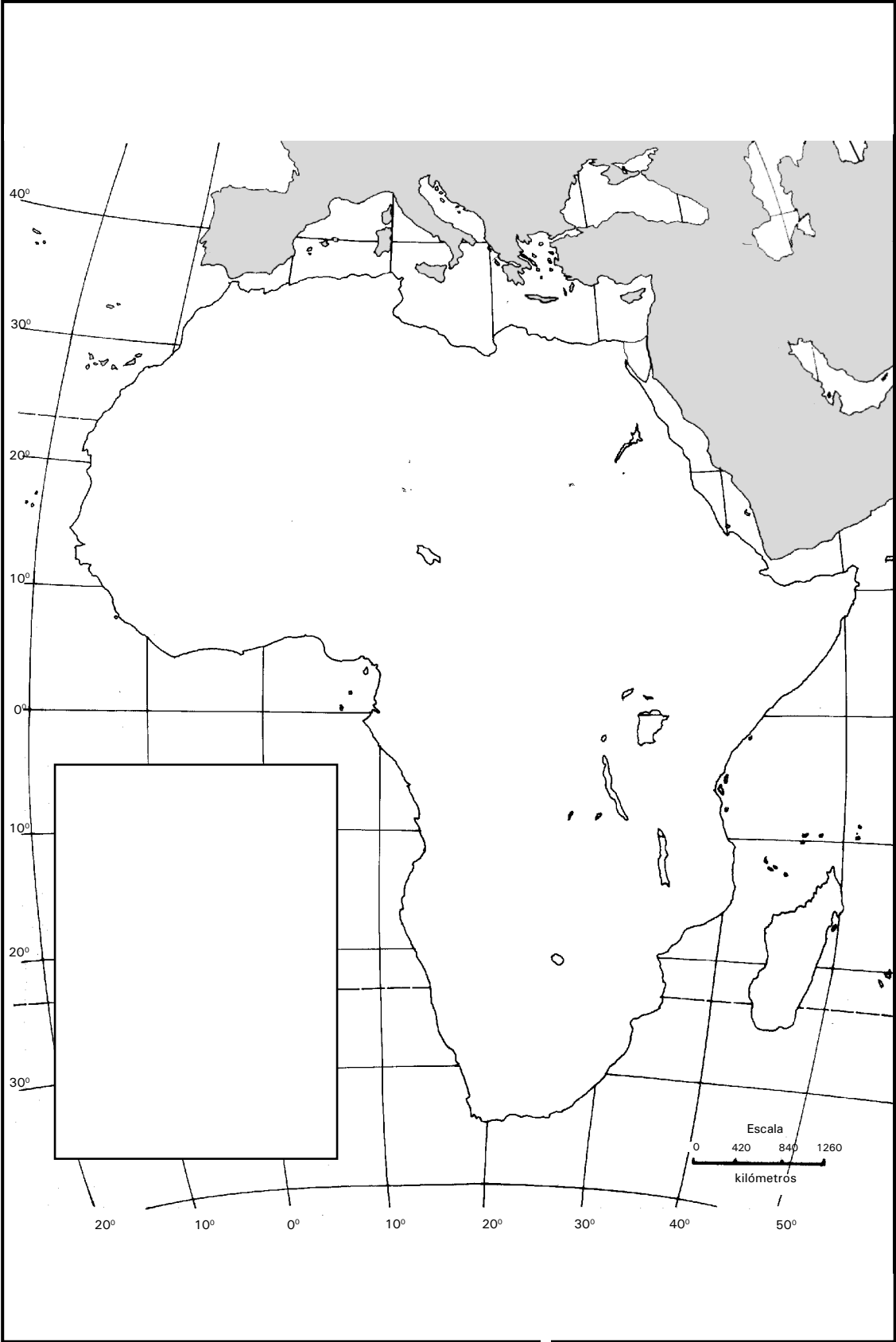
Las Américas / Político



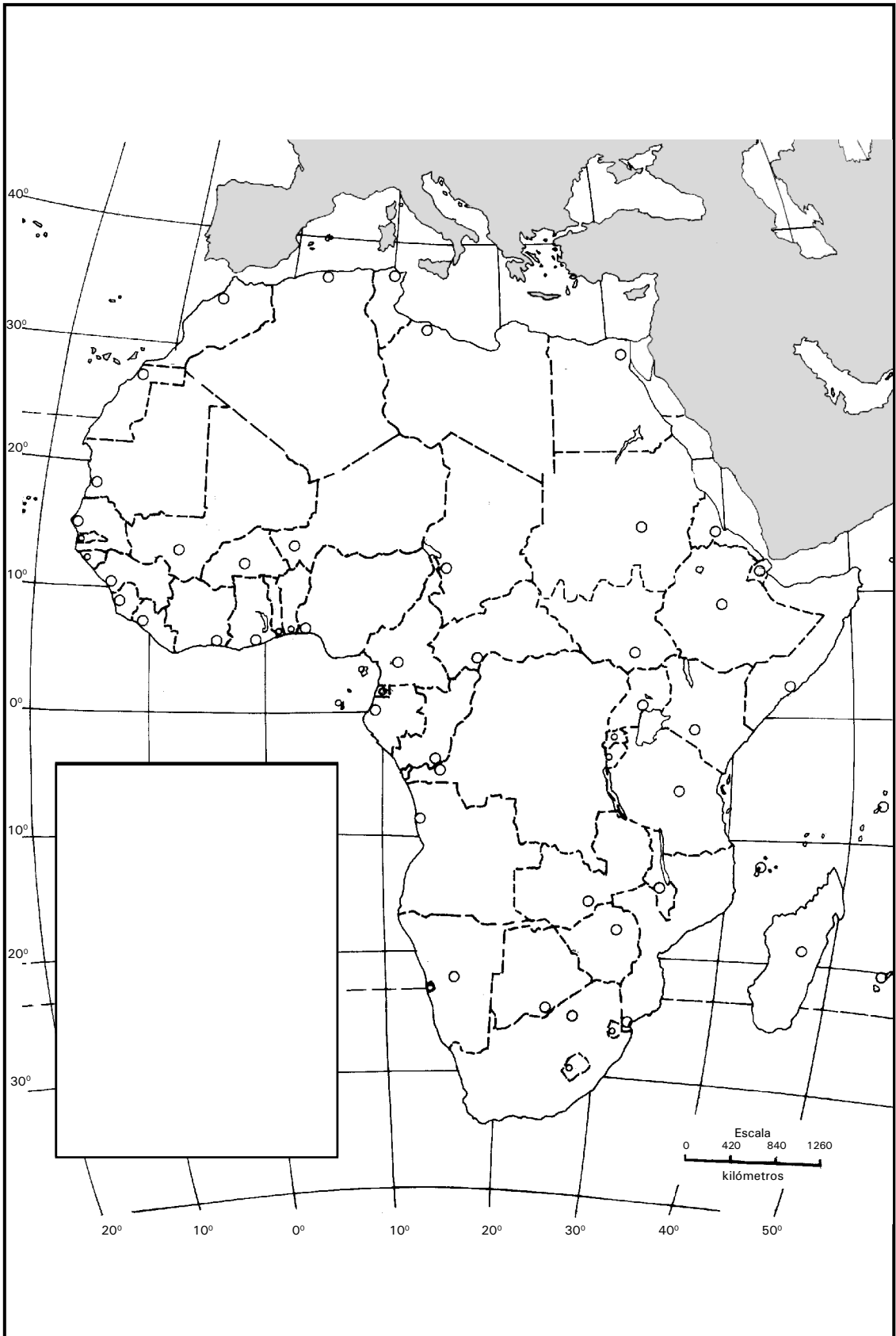
Las Américas / Político



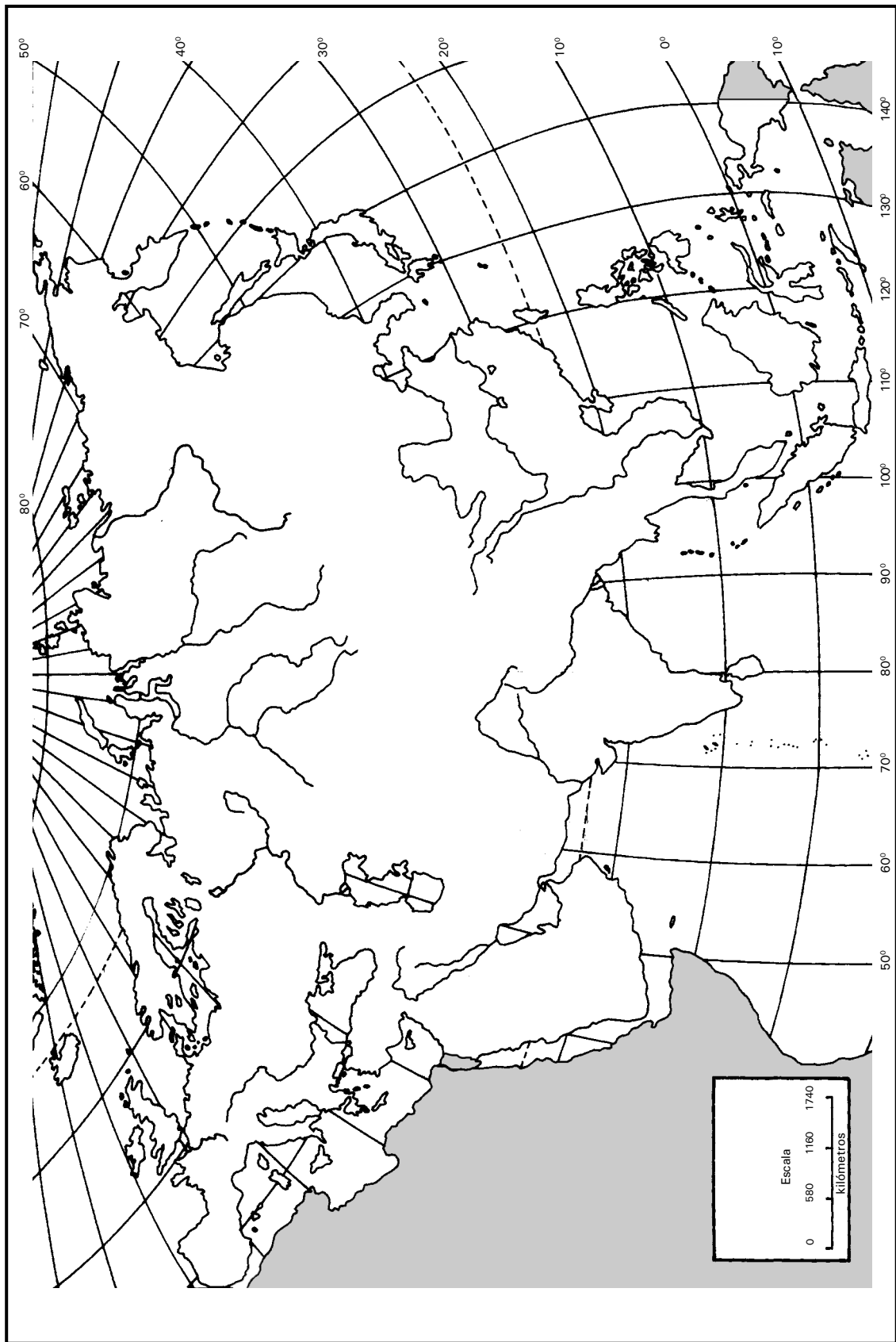
África



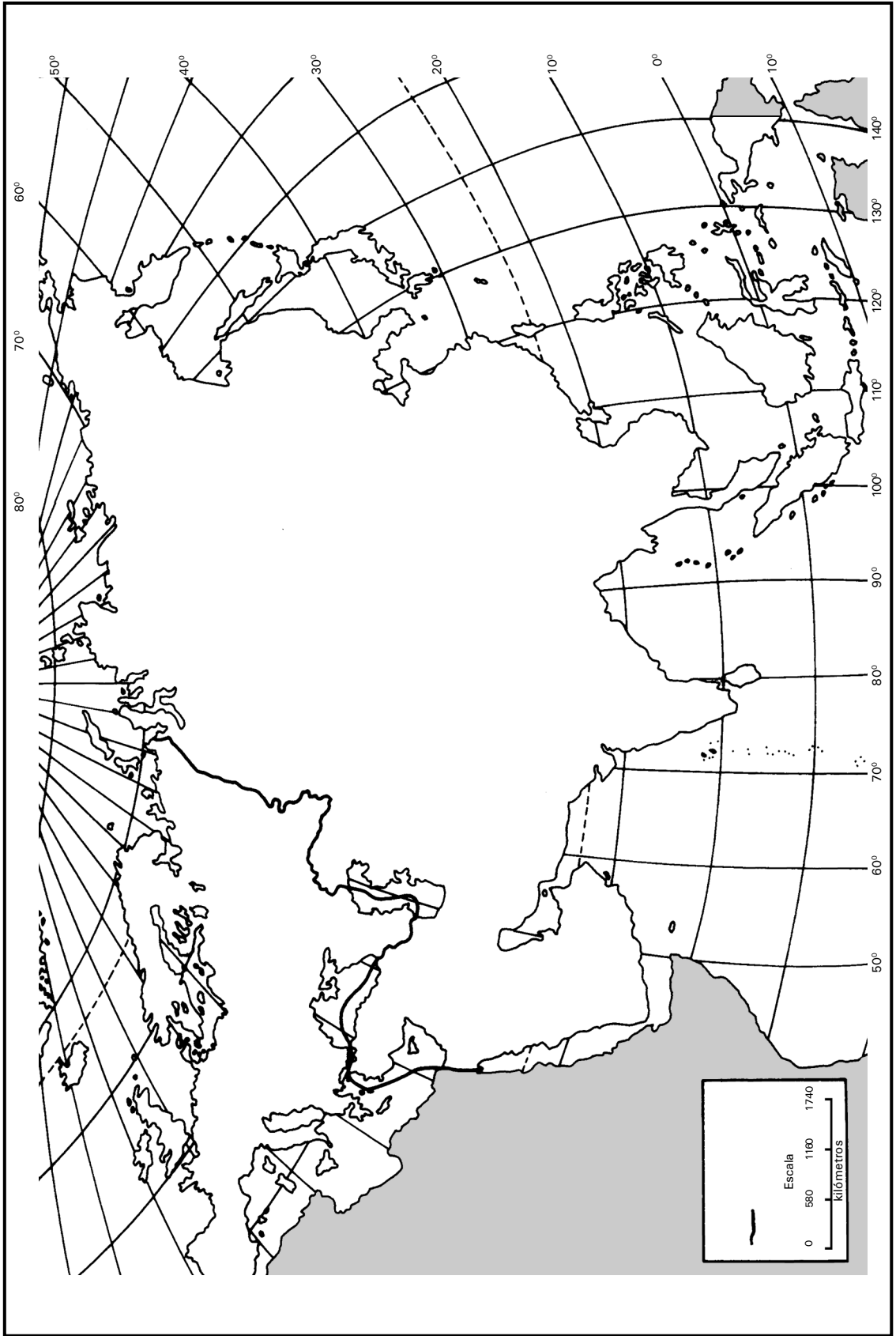
África / Político



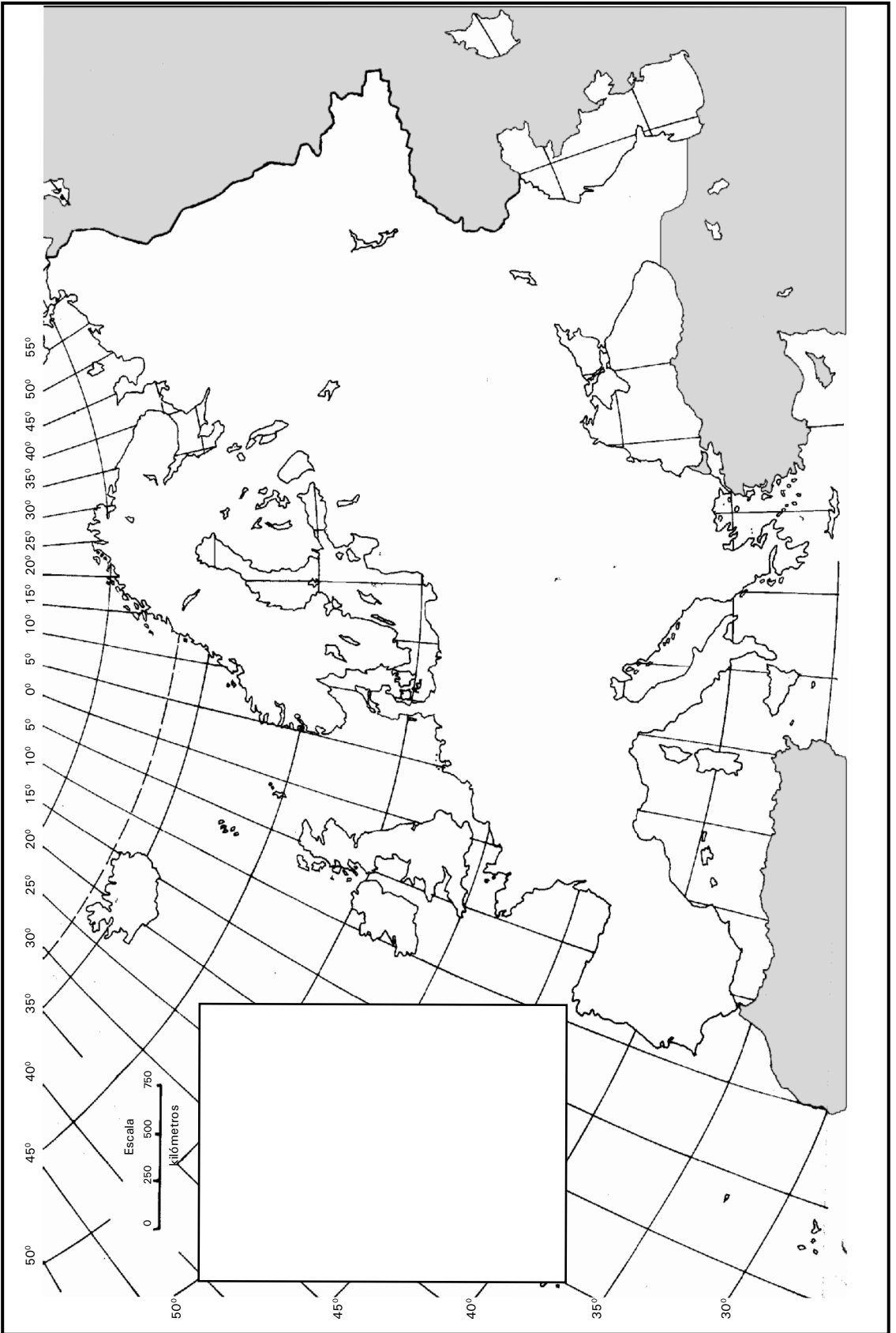
Eurasia / Físico



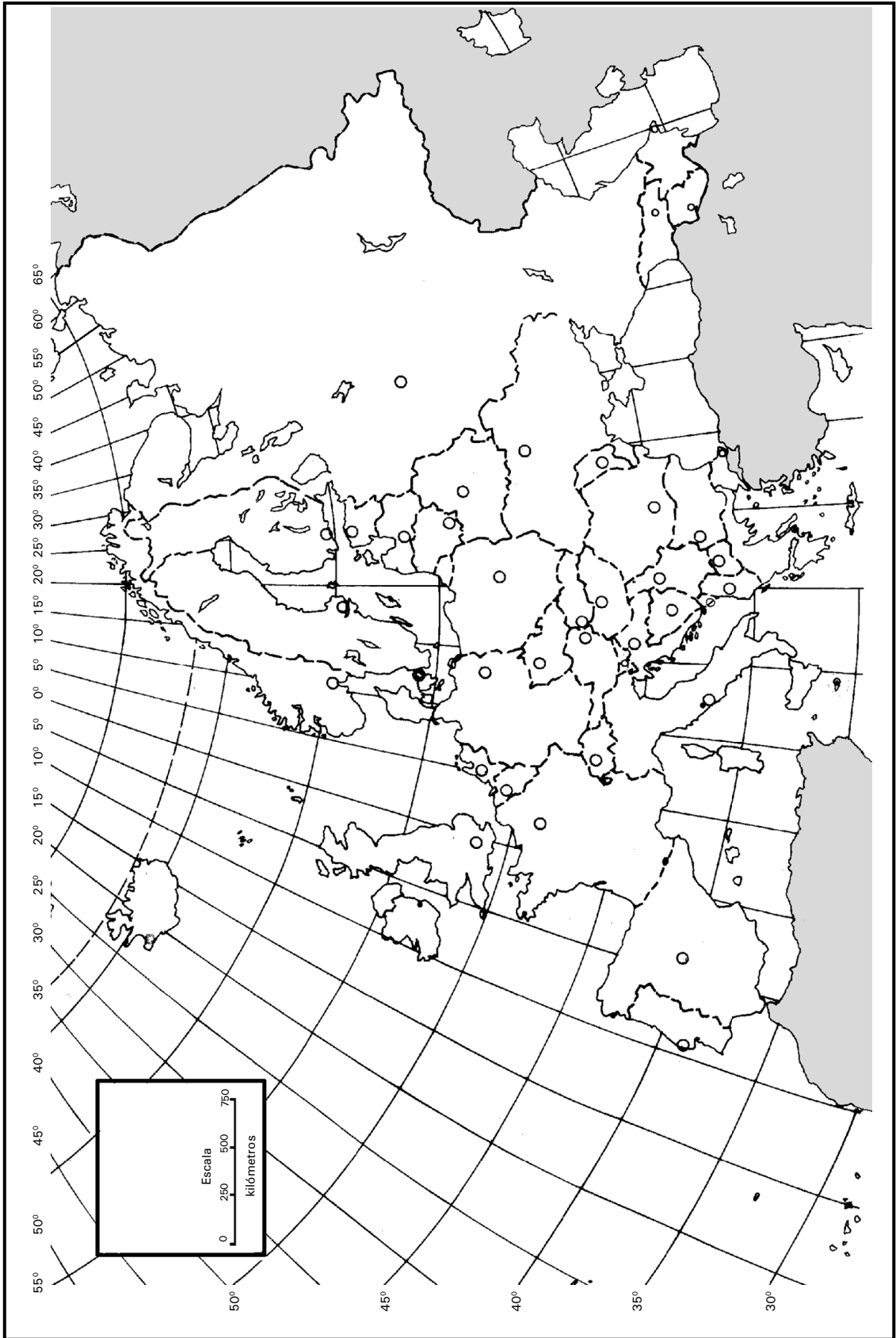
Eurasia: Europa y Asia



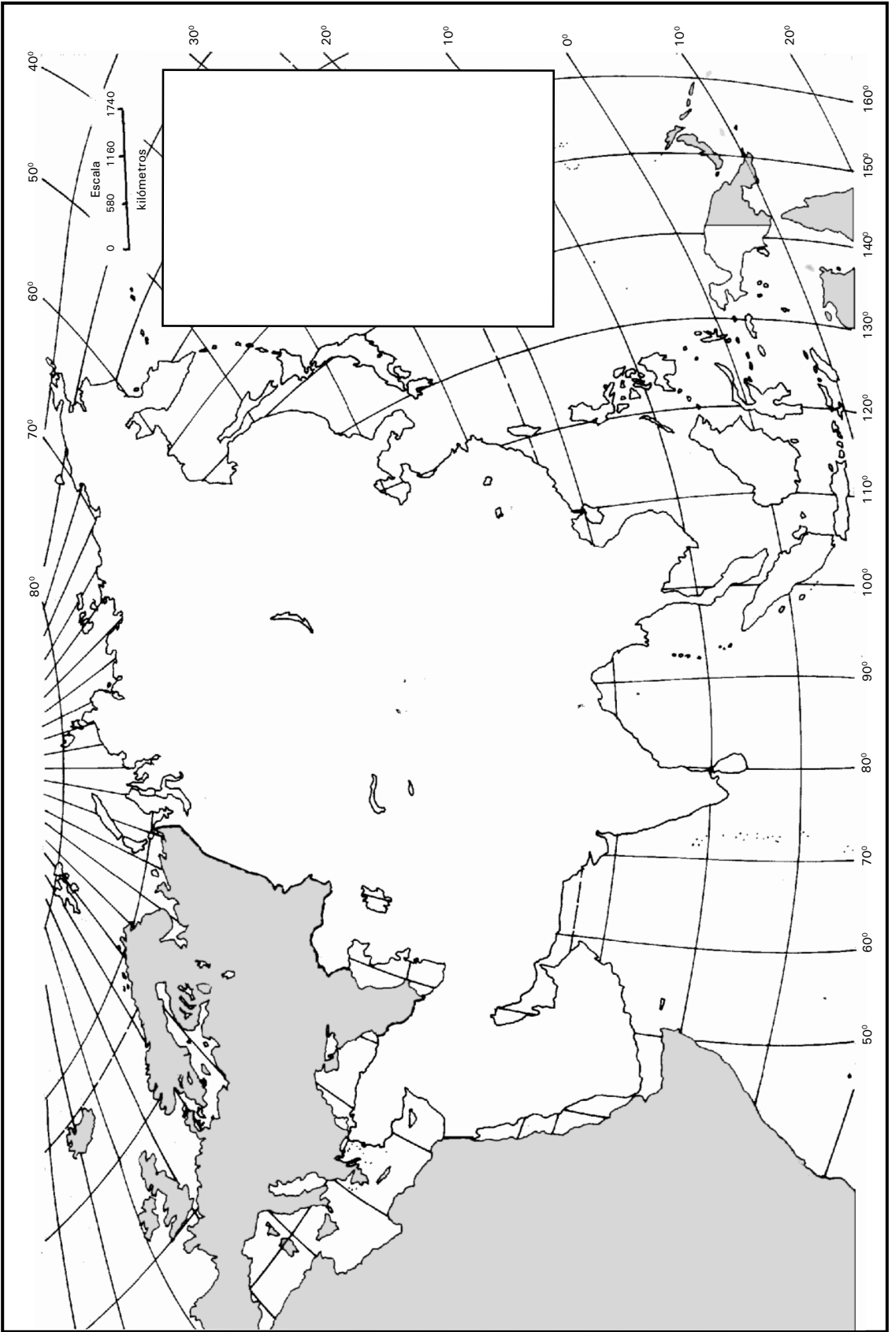
Europa



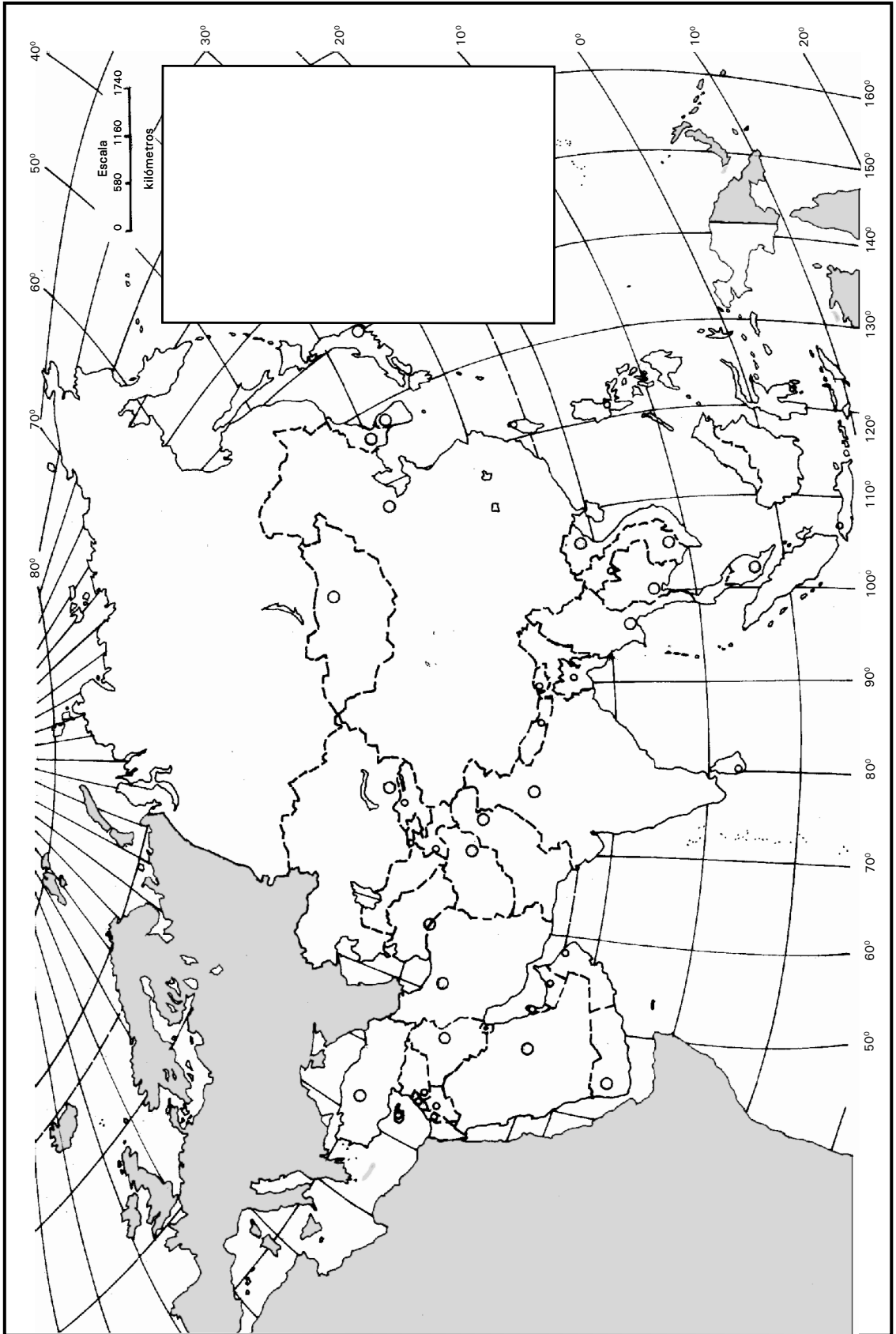
Europa / Político



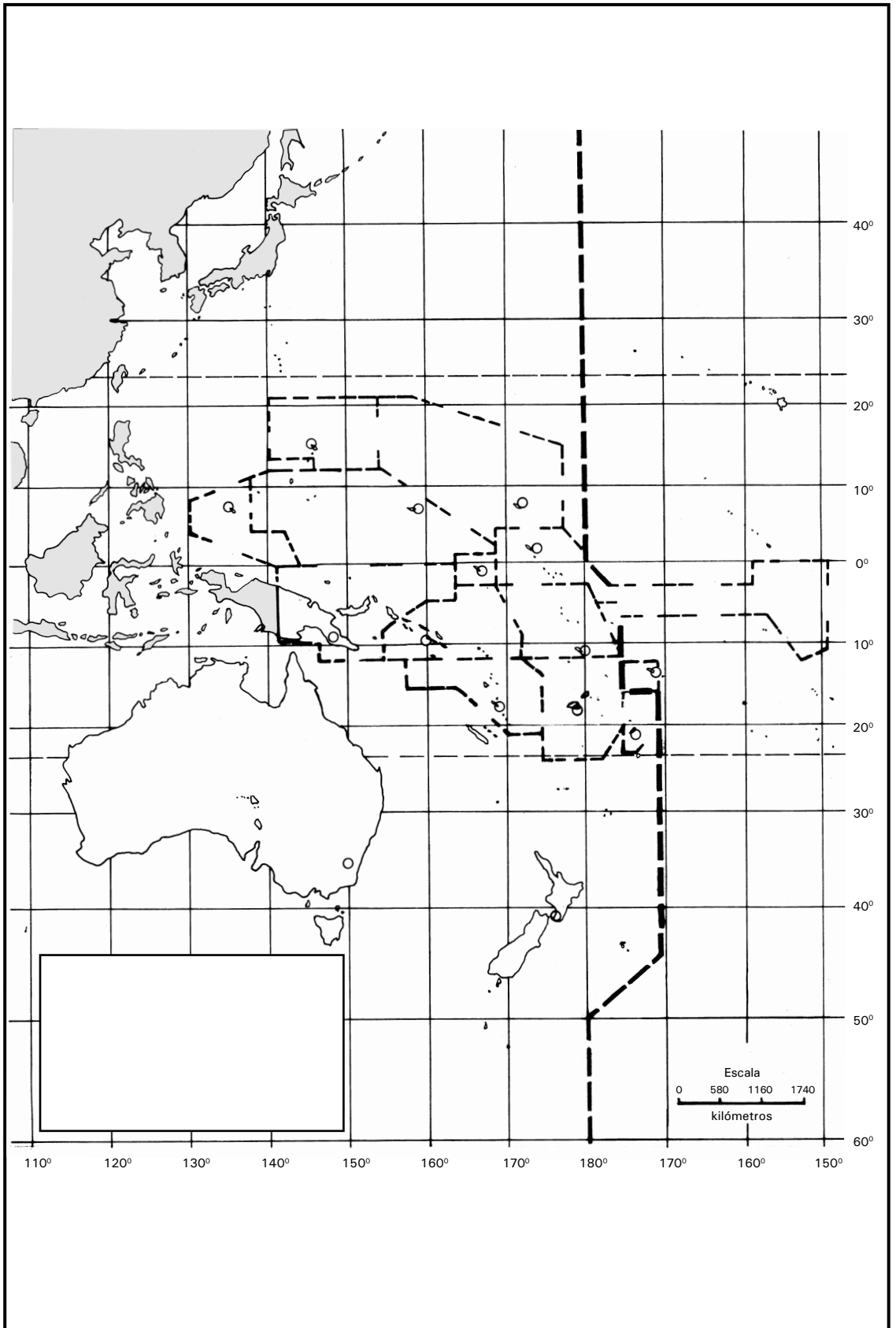
Asia



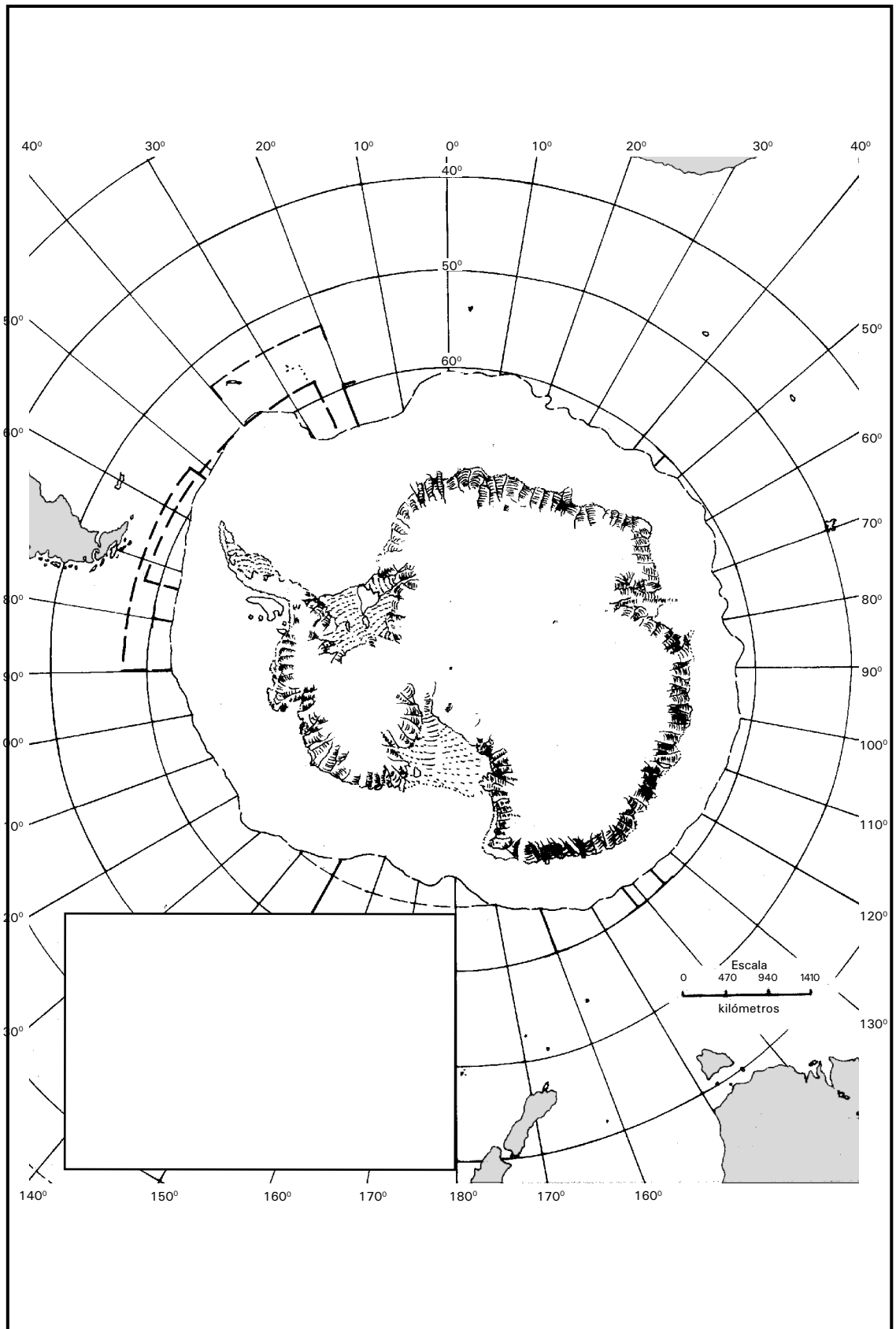
Asia / Político



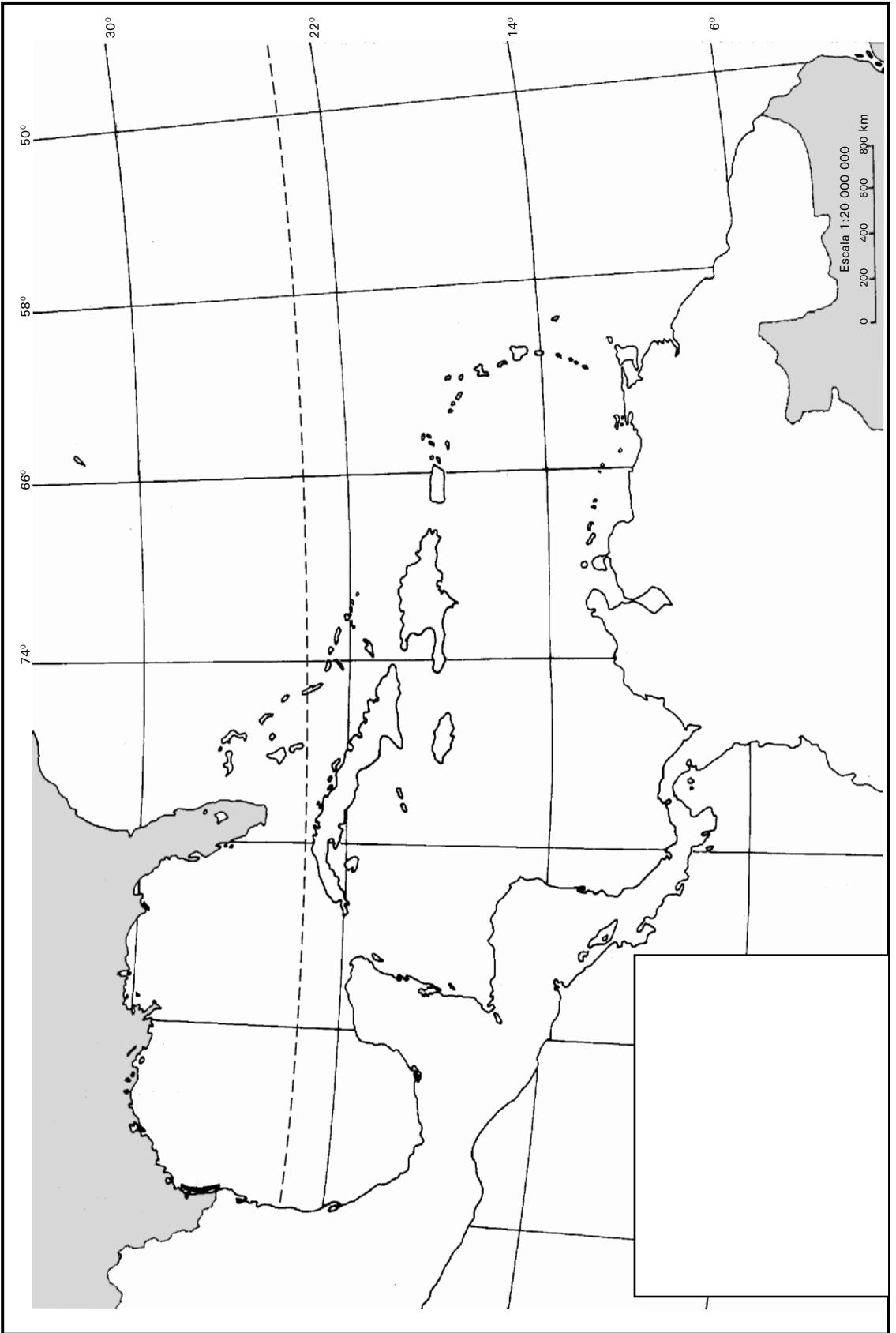
Australia y Oceanía



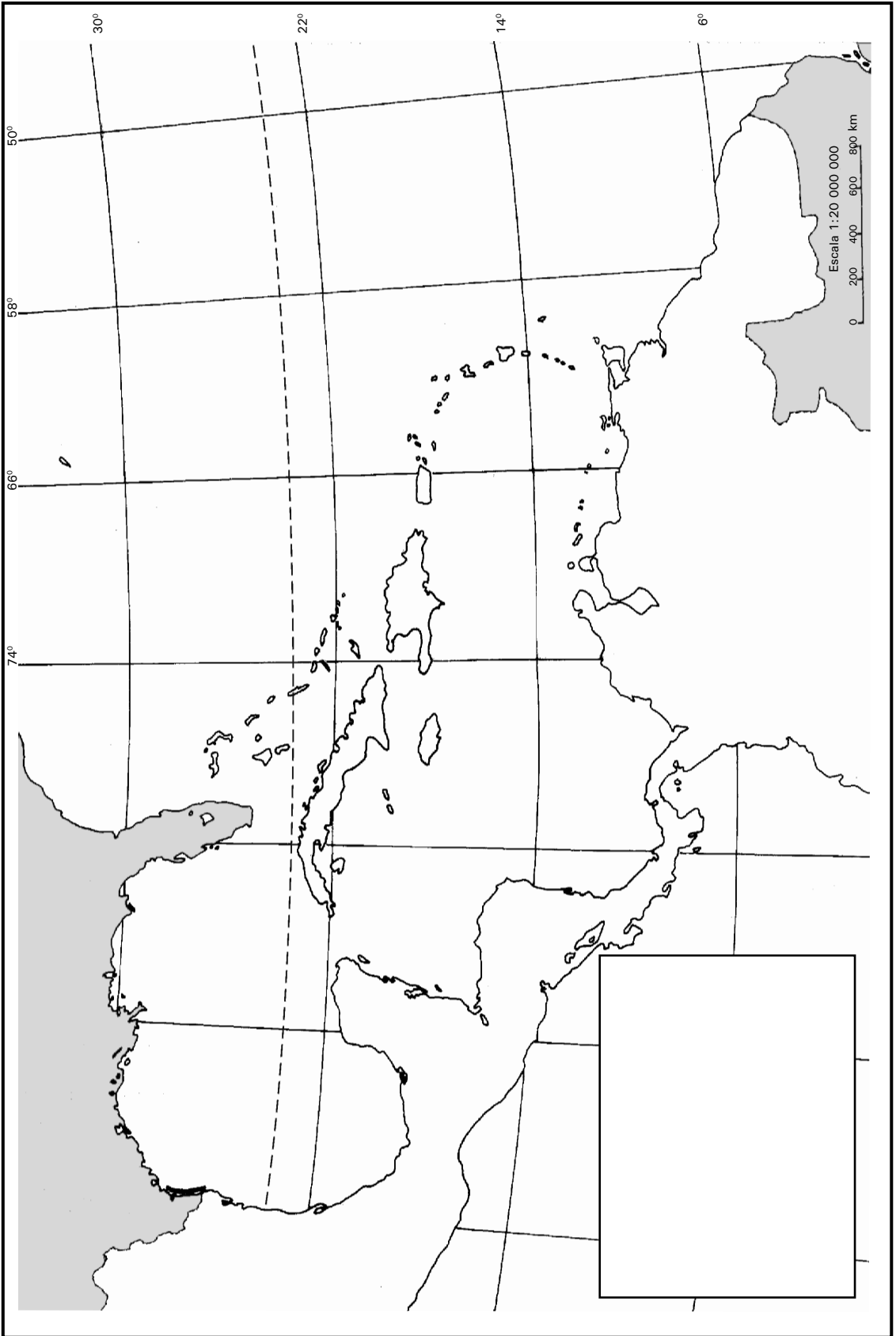
Antártida



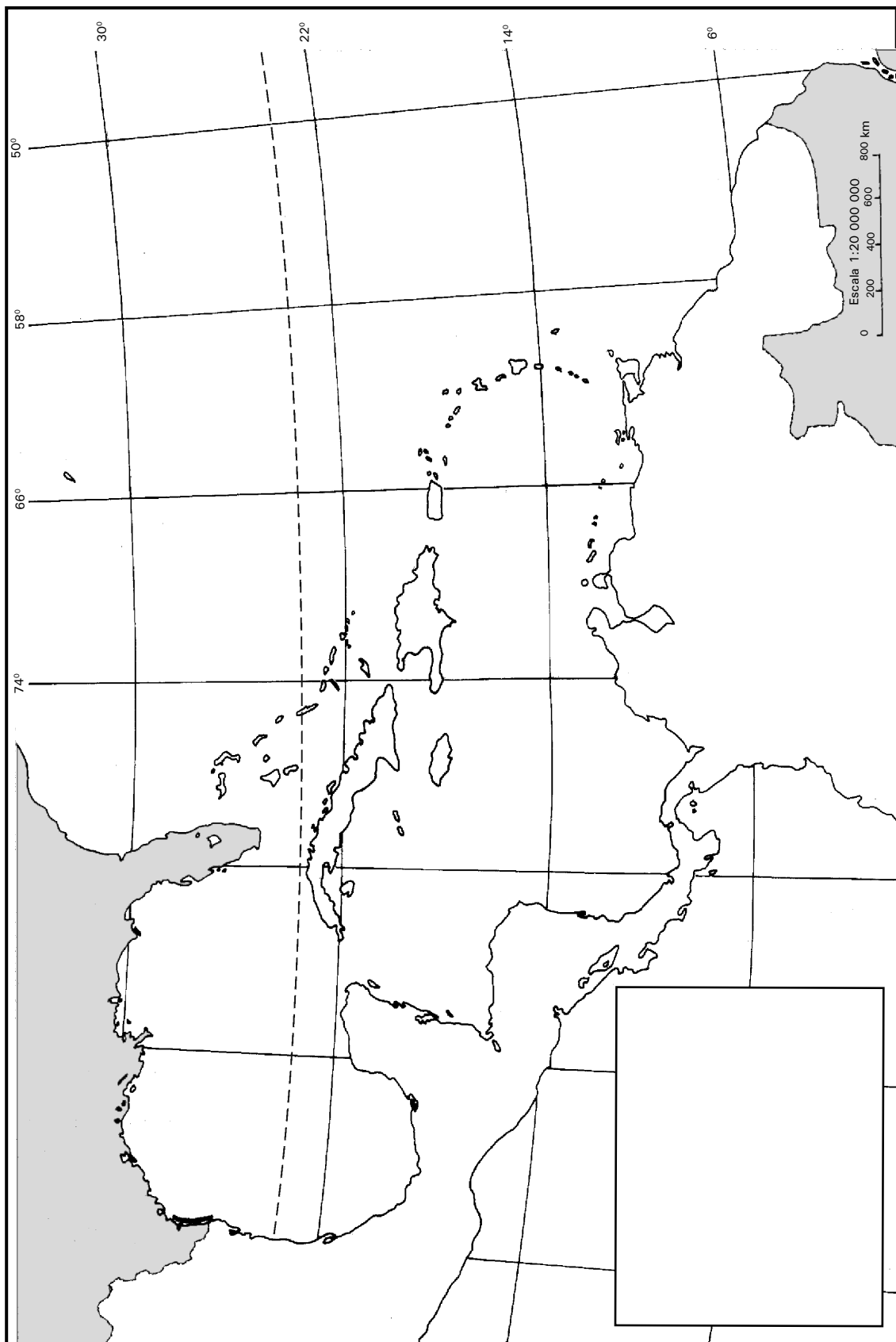
REGIONES SIGNIFICATIVAS DEL PLANETA / El Caribe



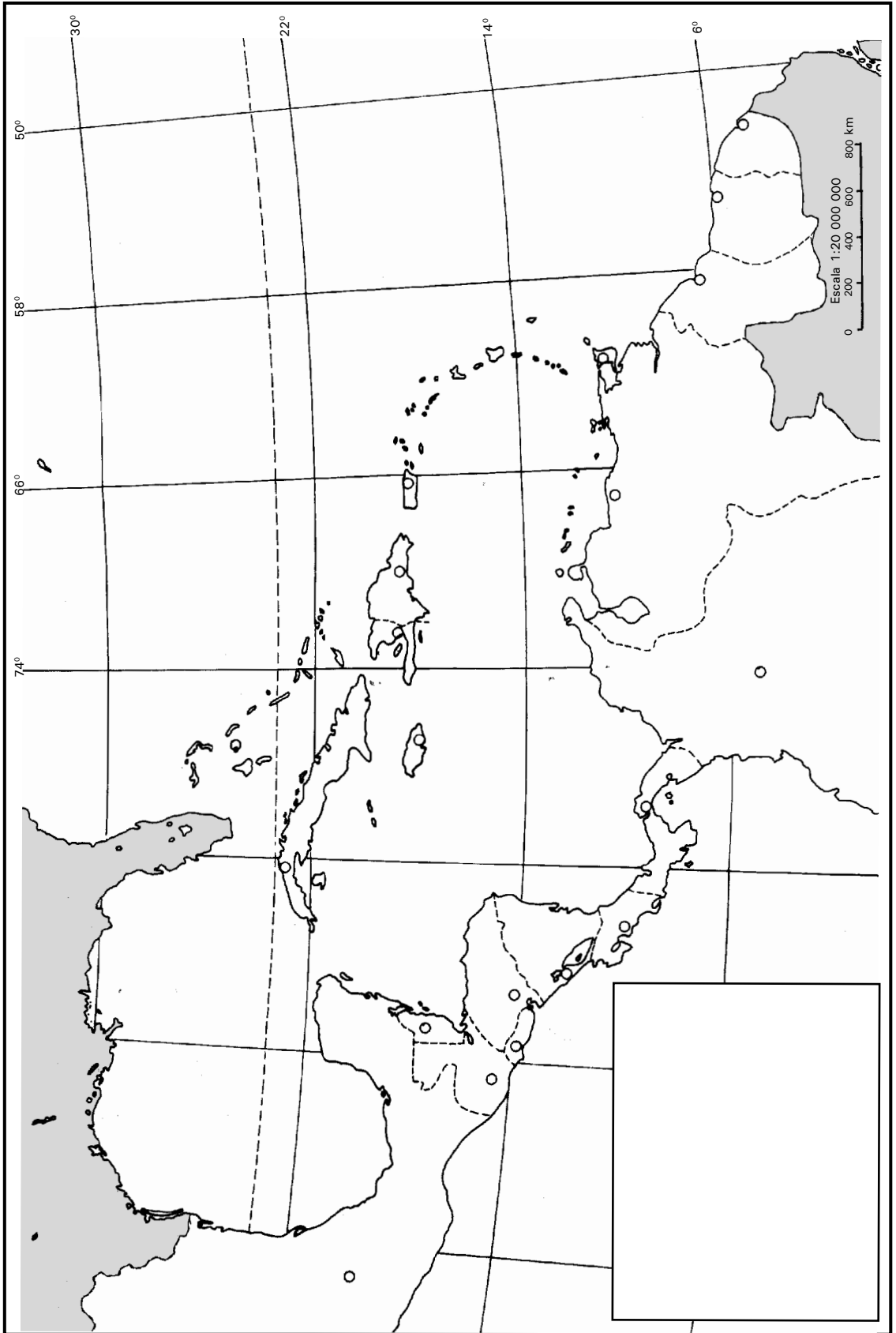
El Caribe



El Caribe / Político



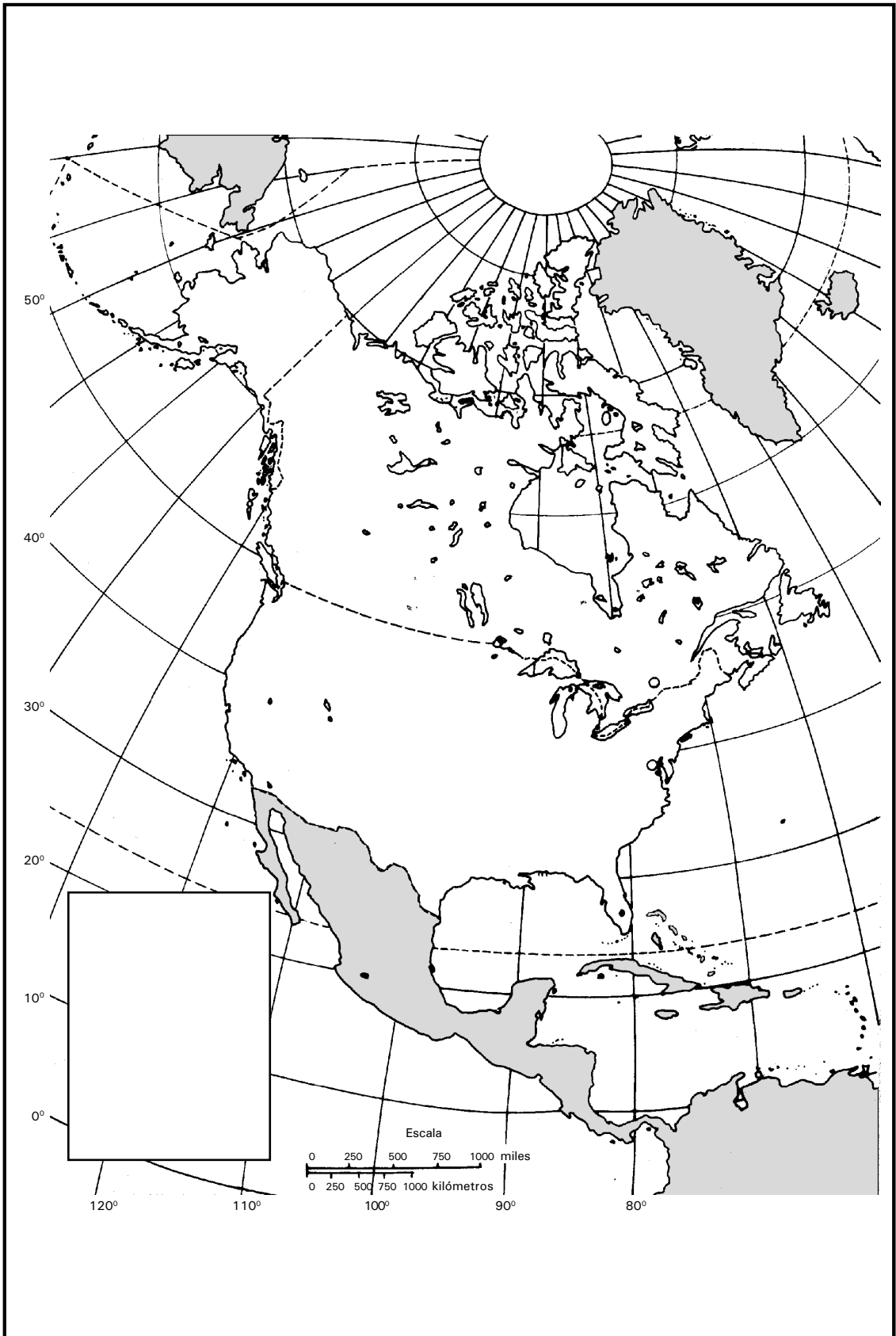
El Caribe / Político



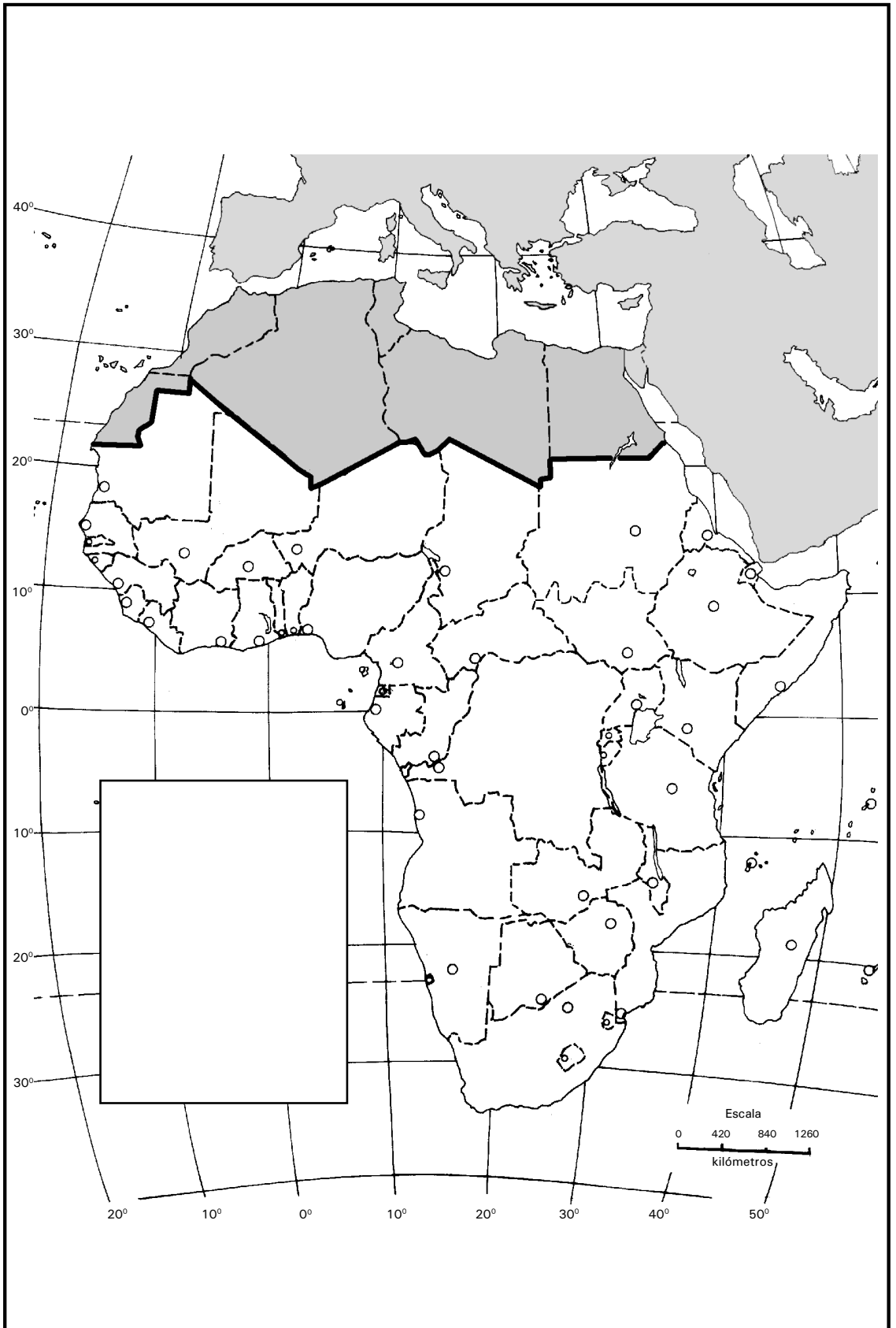
América Latina y el Caribe



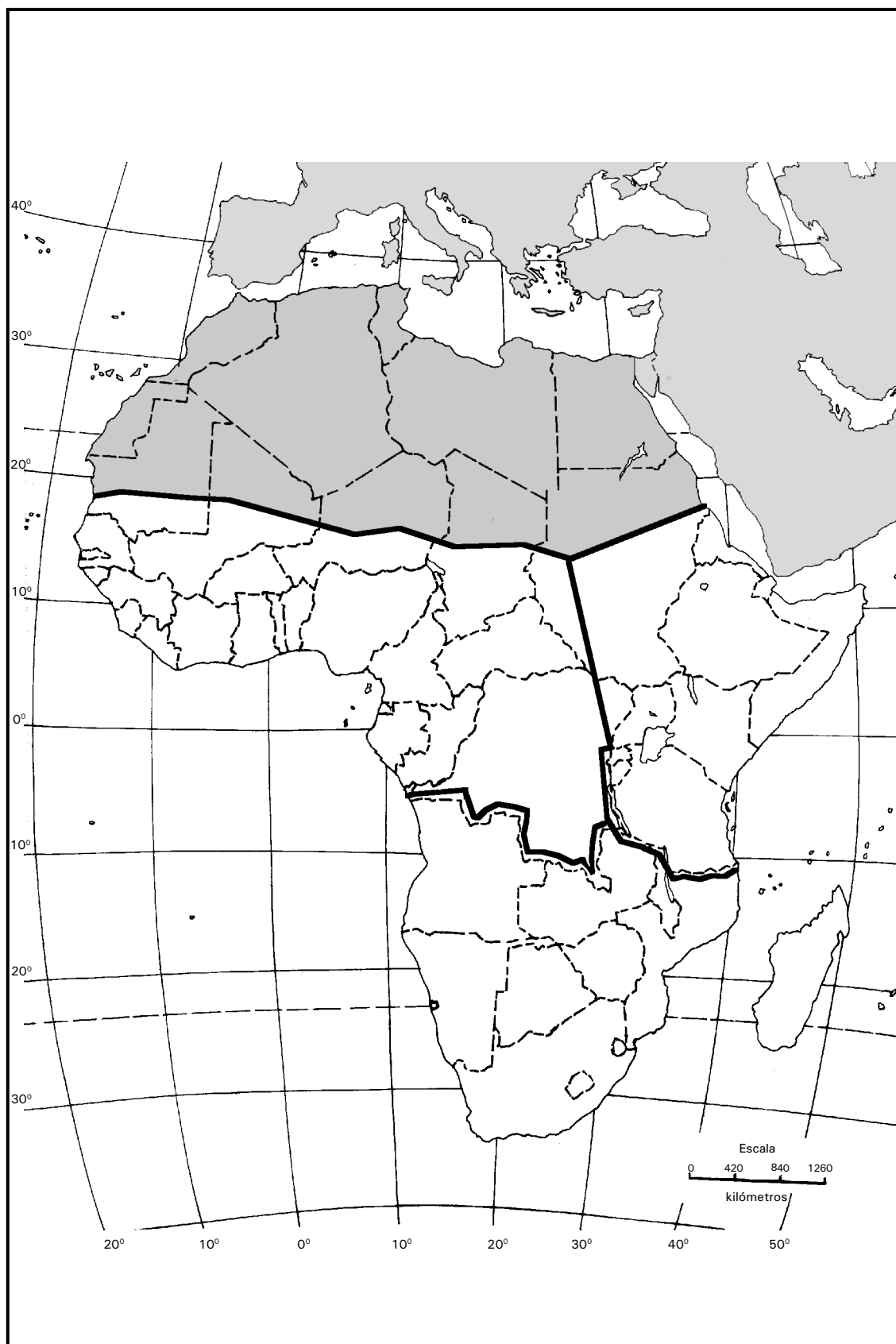
América Anglosajona



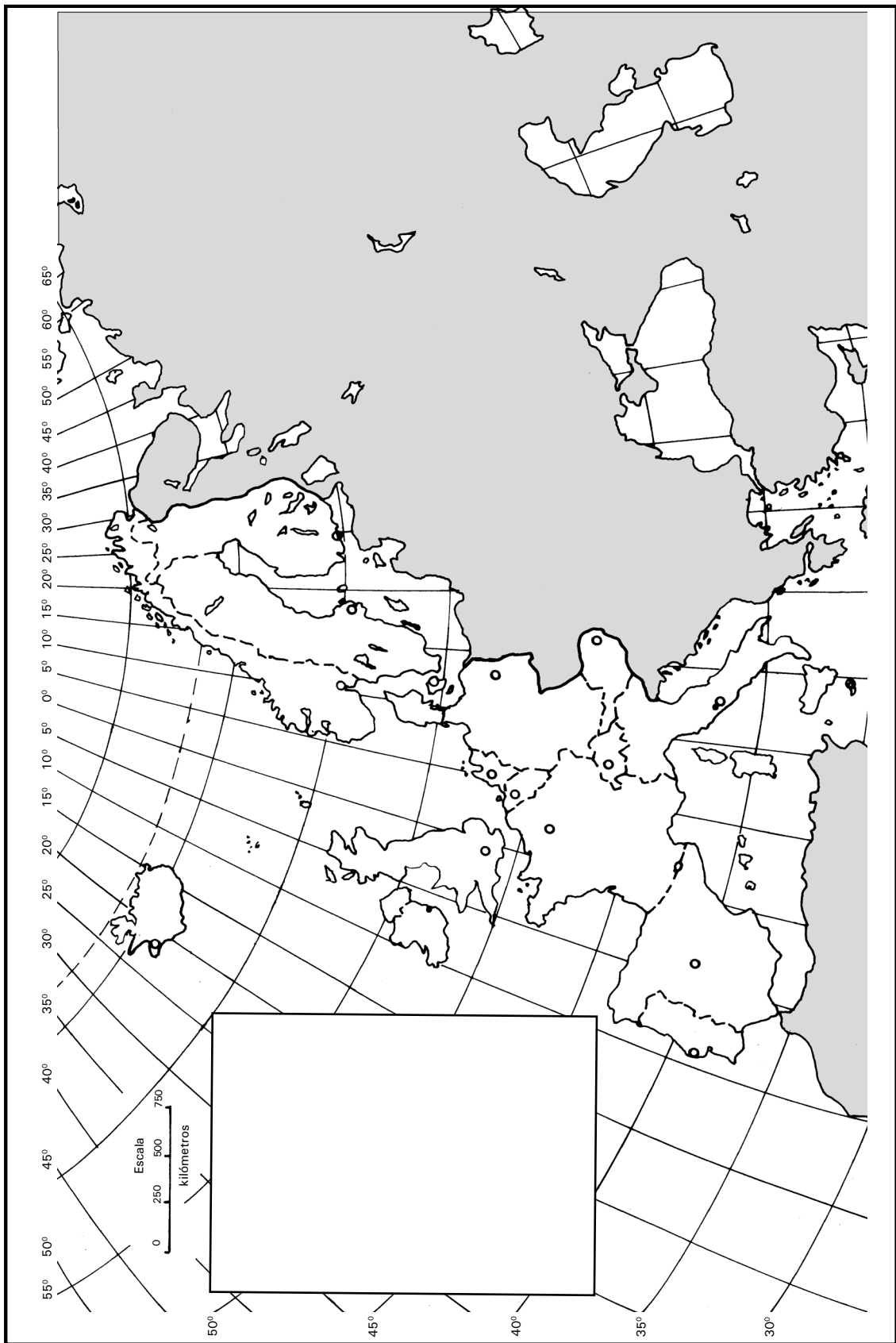
África Subsahariana / División política



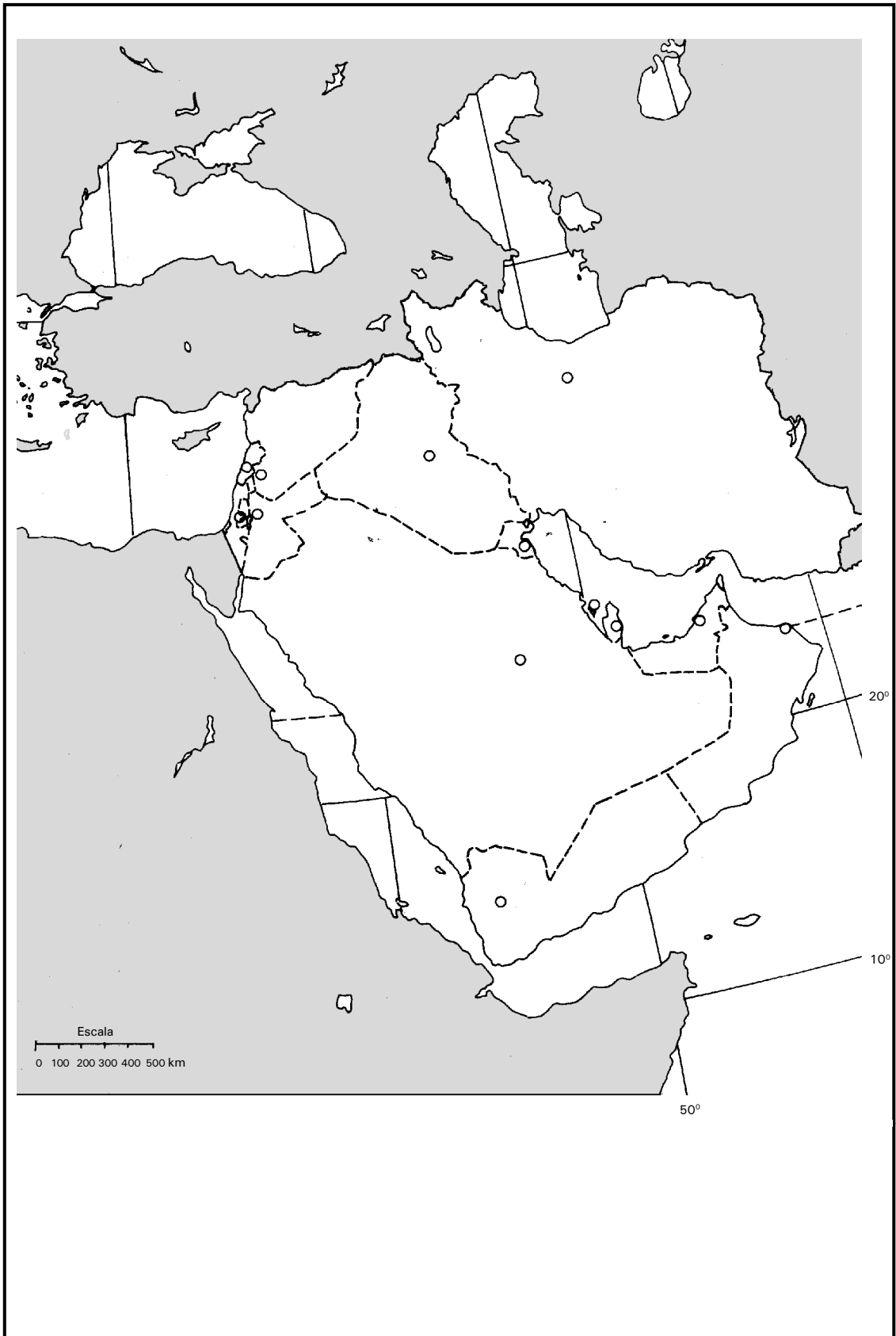
África Subsahariana / División convencional



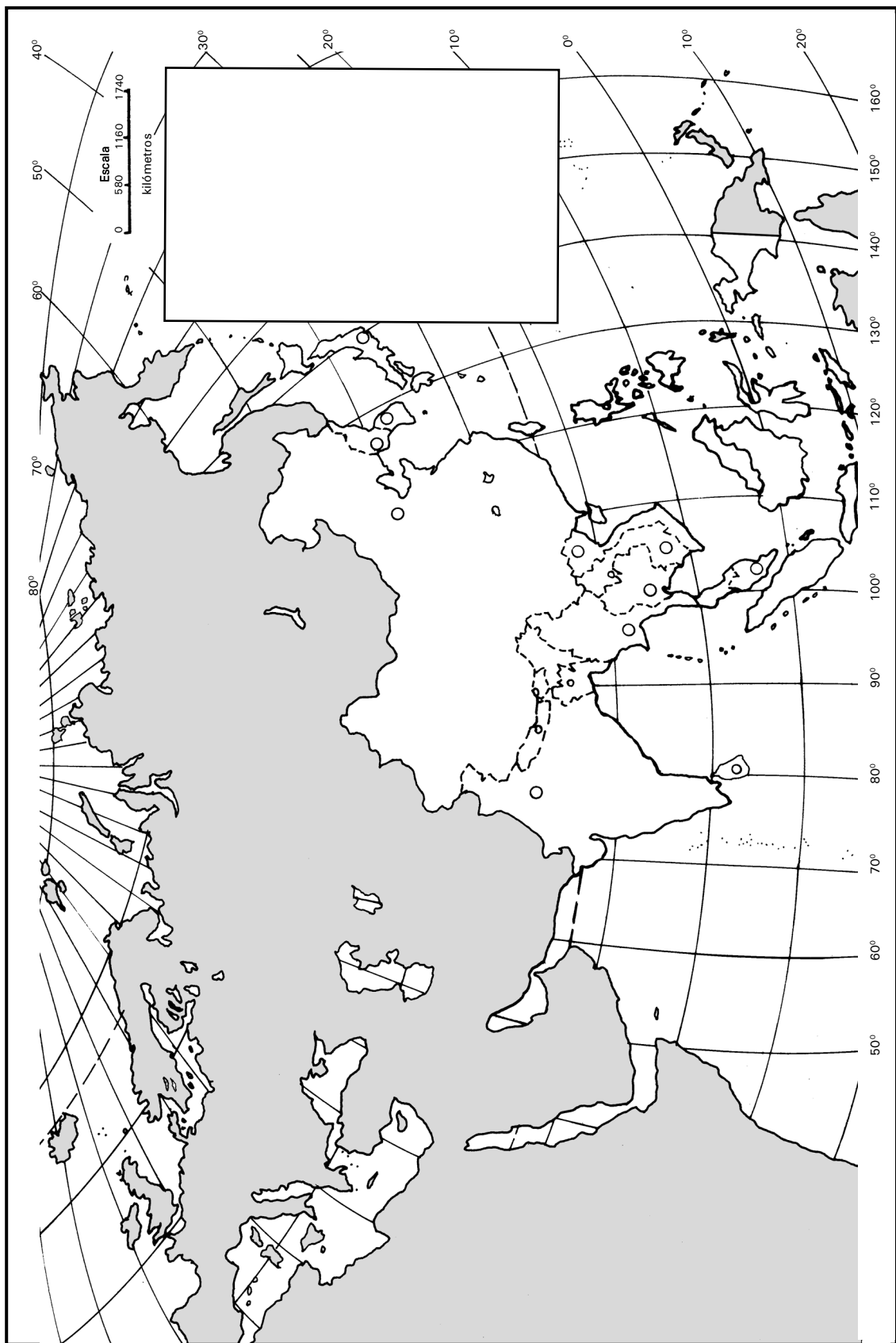
Europa Occidental



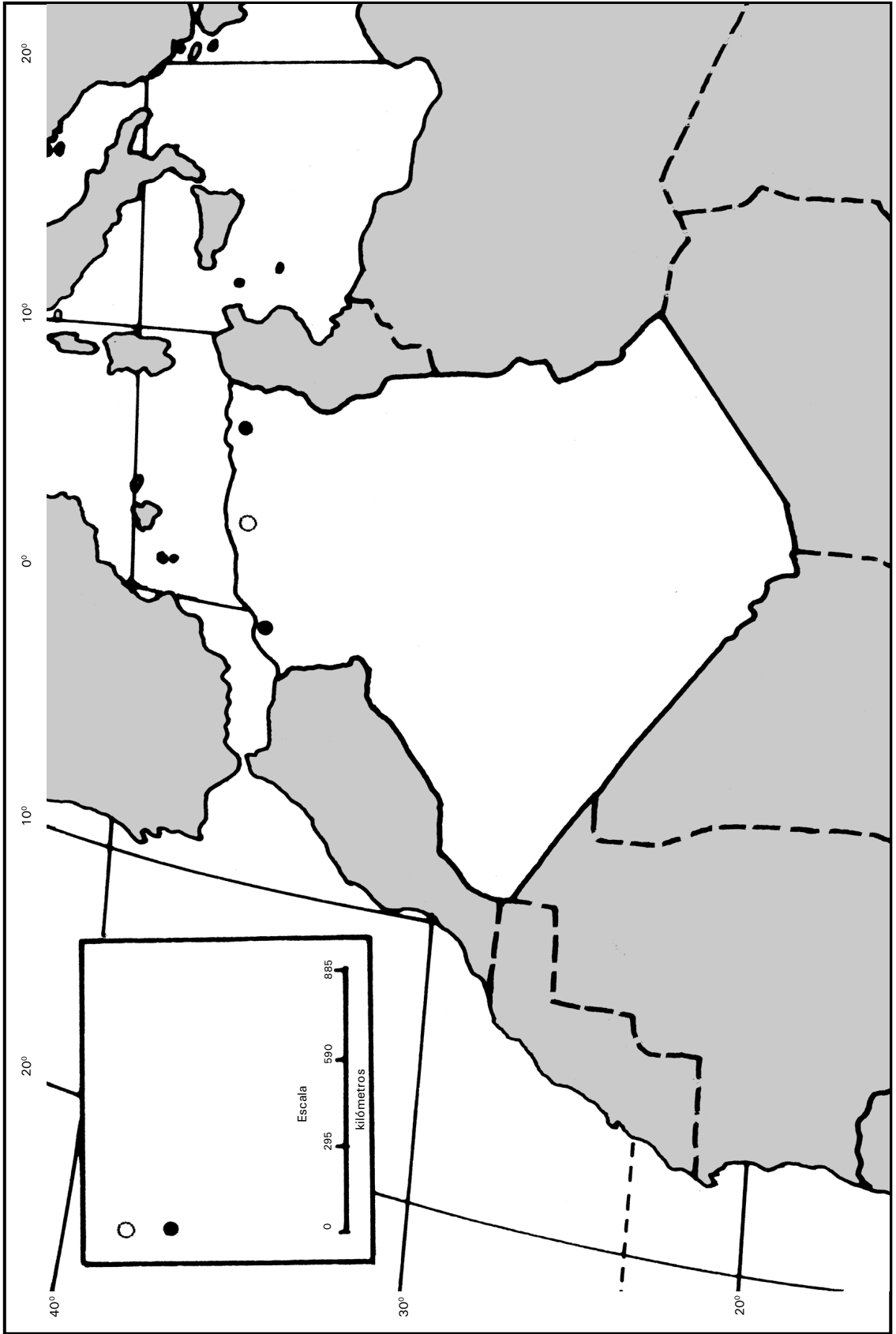
Medio Oriente



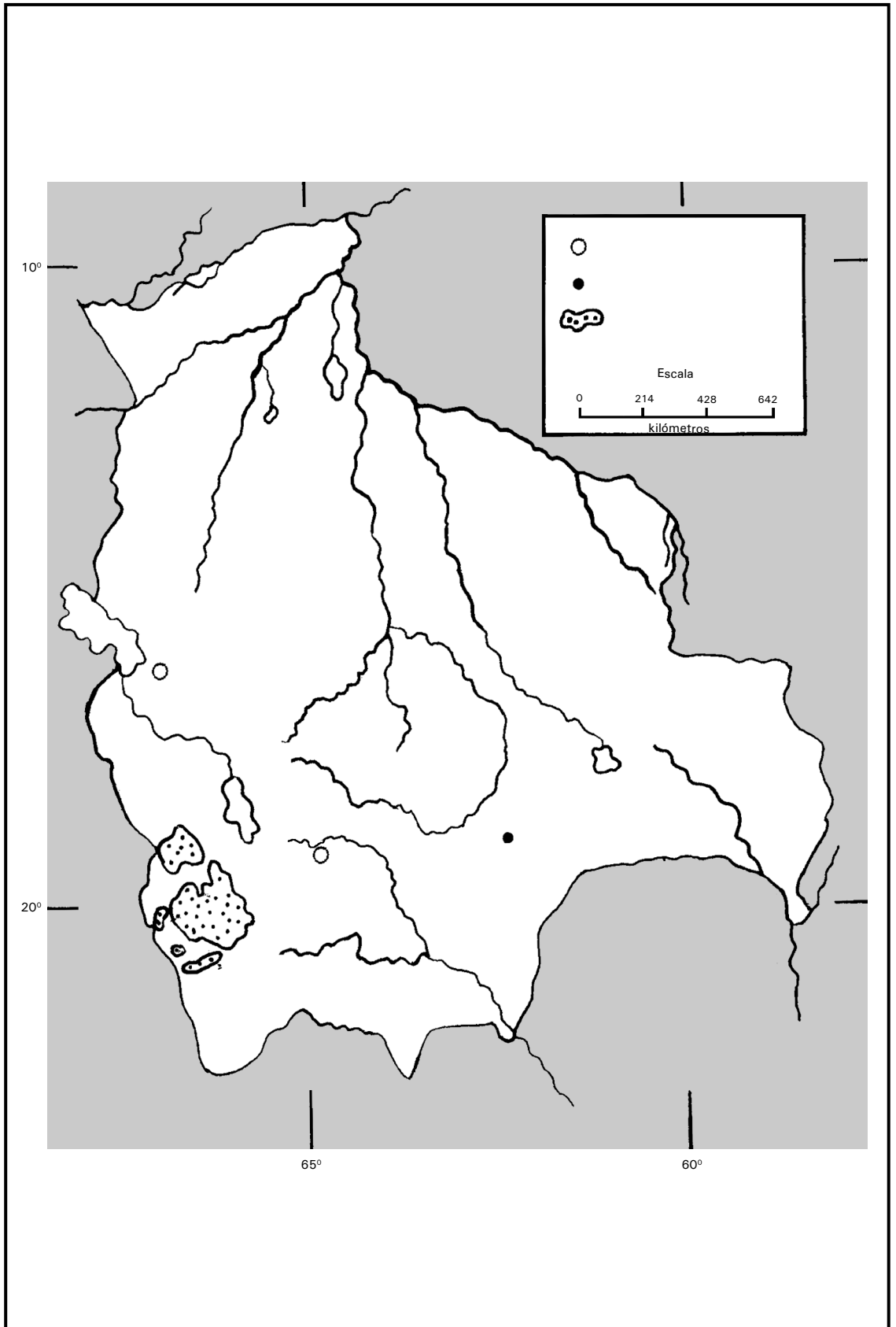
Este y sureste de Asia



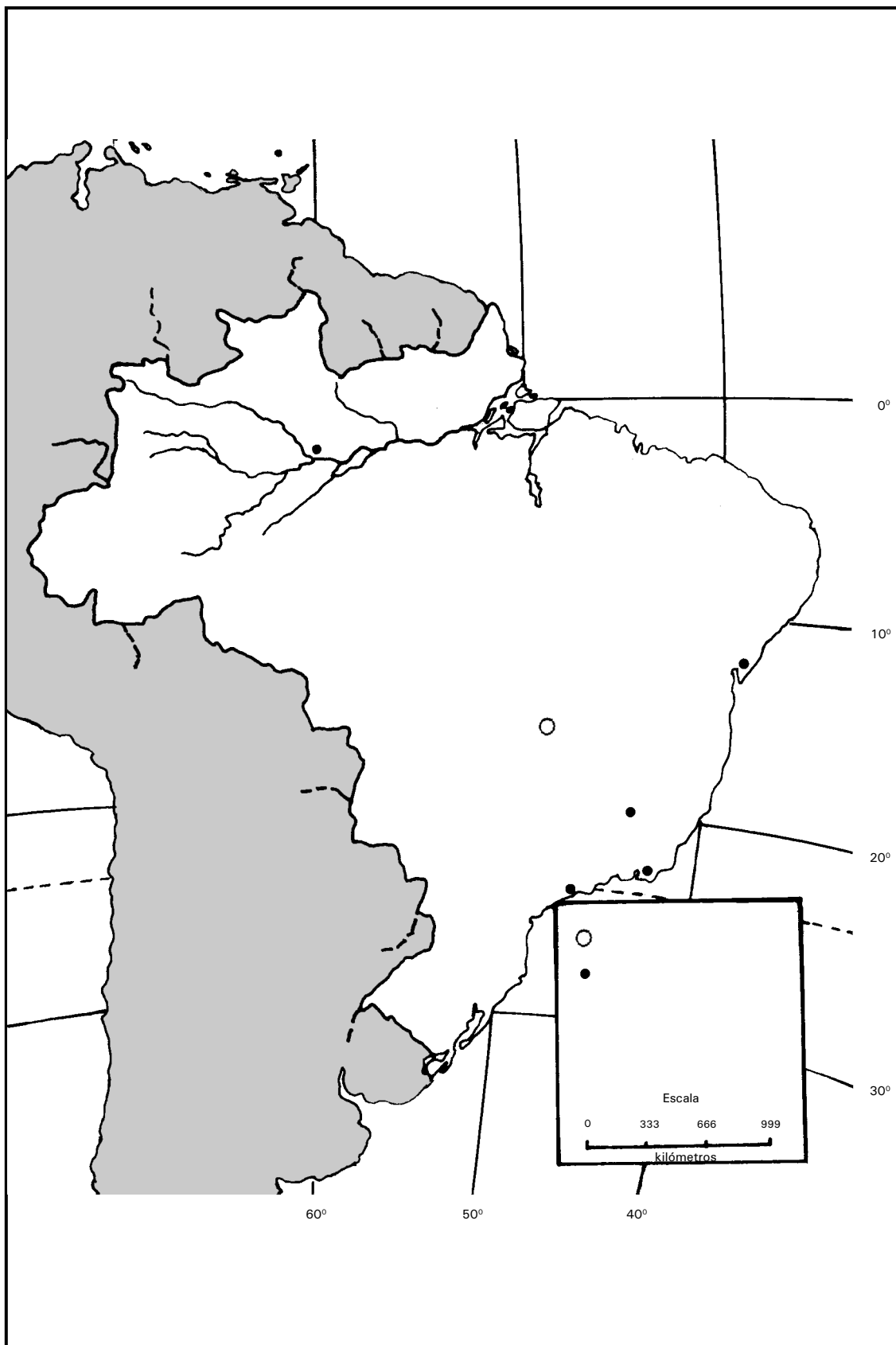
PAÍSES DEL MUNDO / Argelia



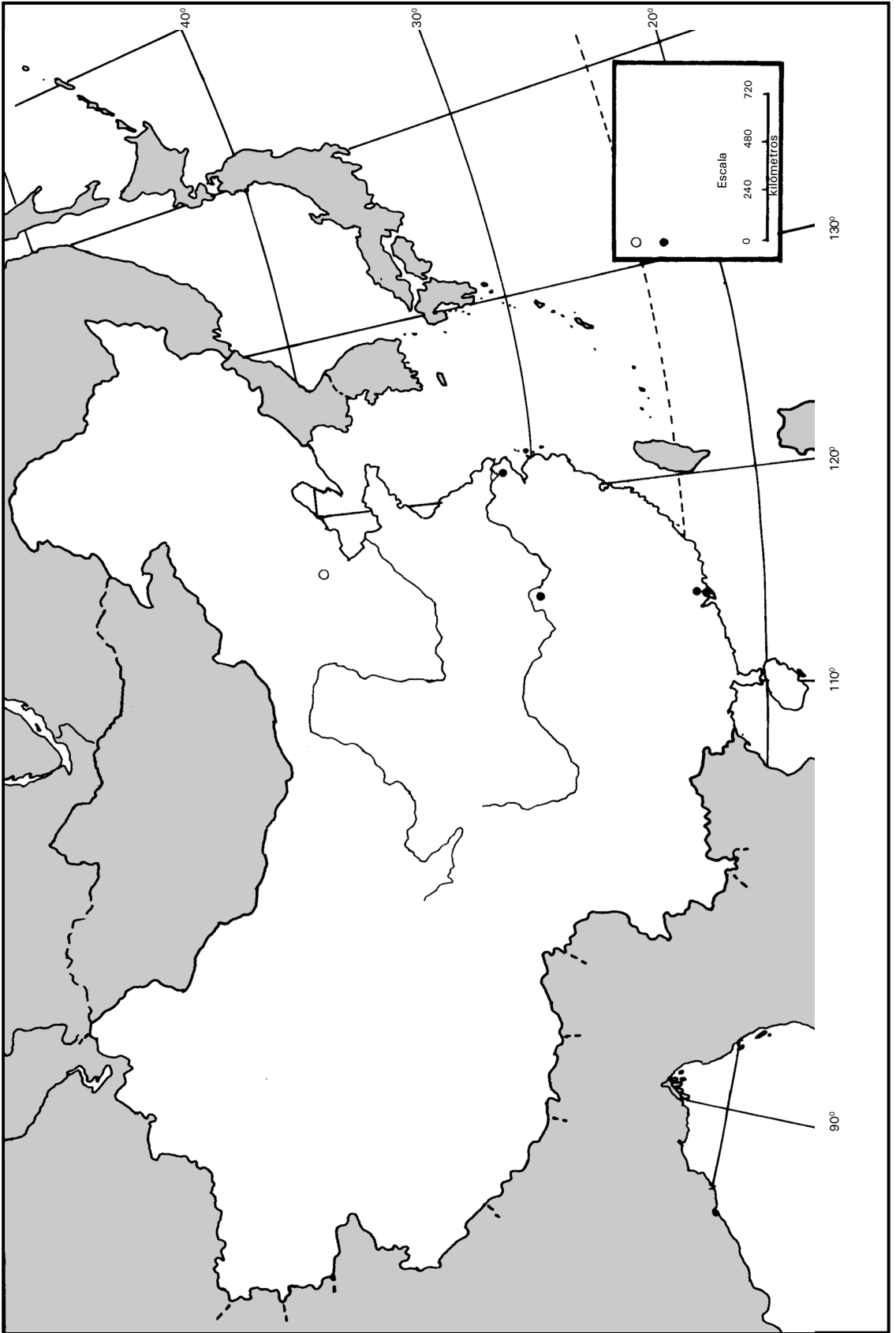
Bolivia



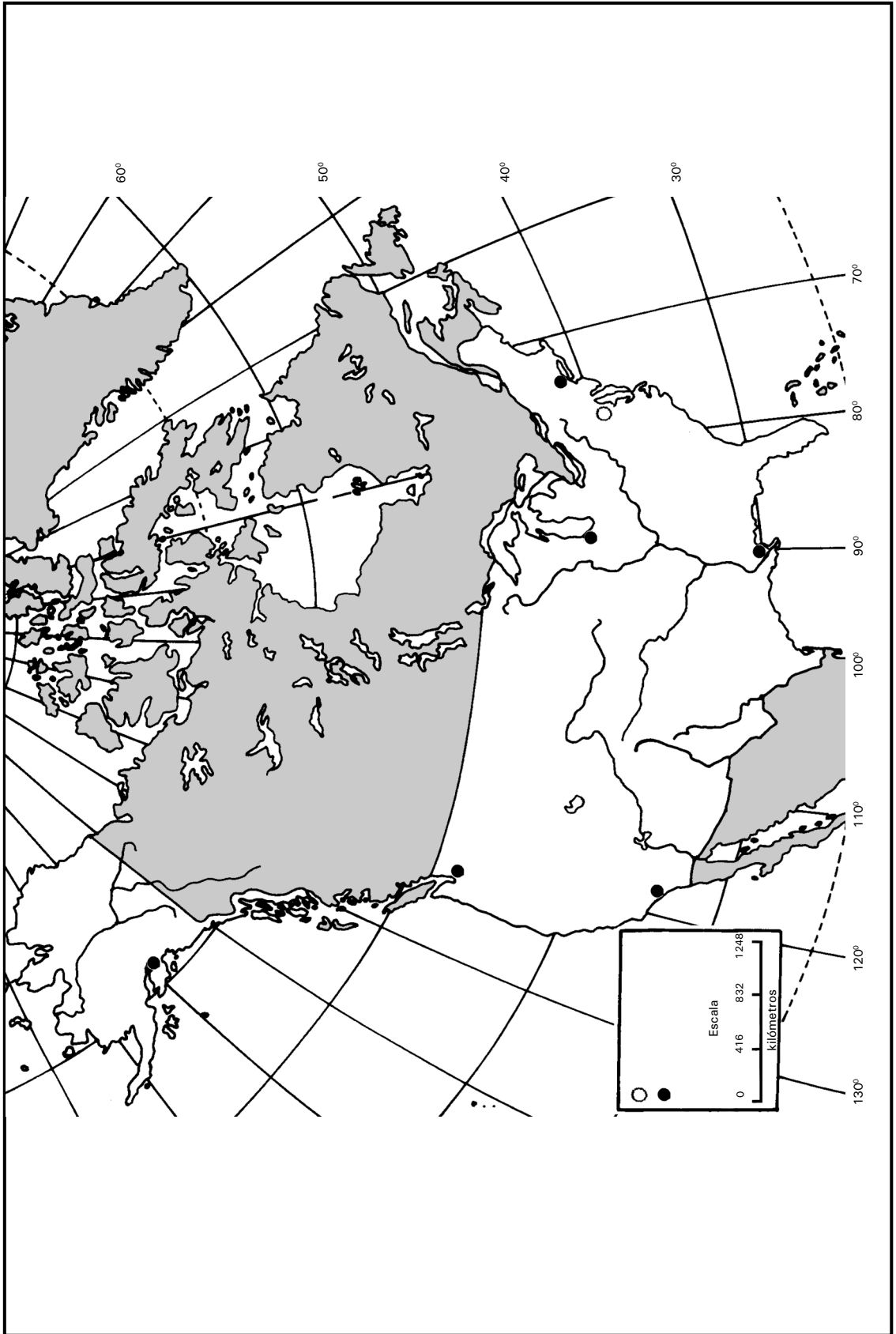
Brasil



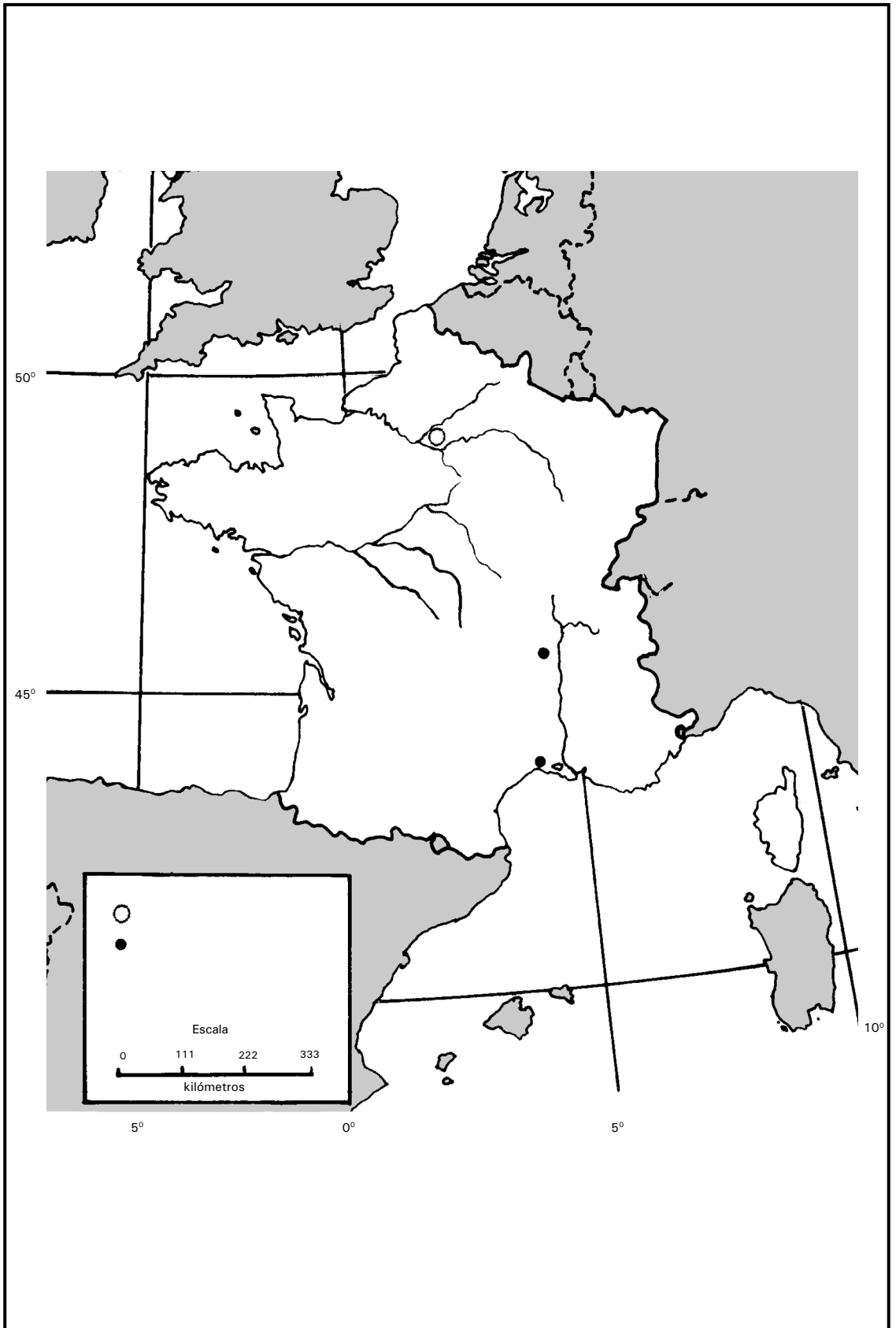
China



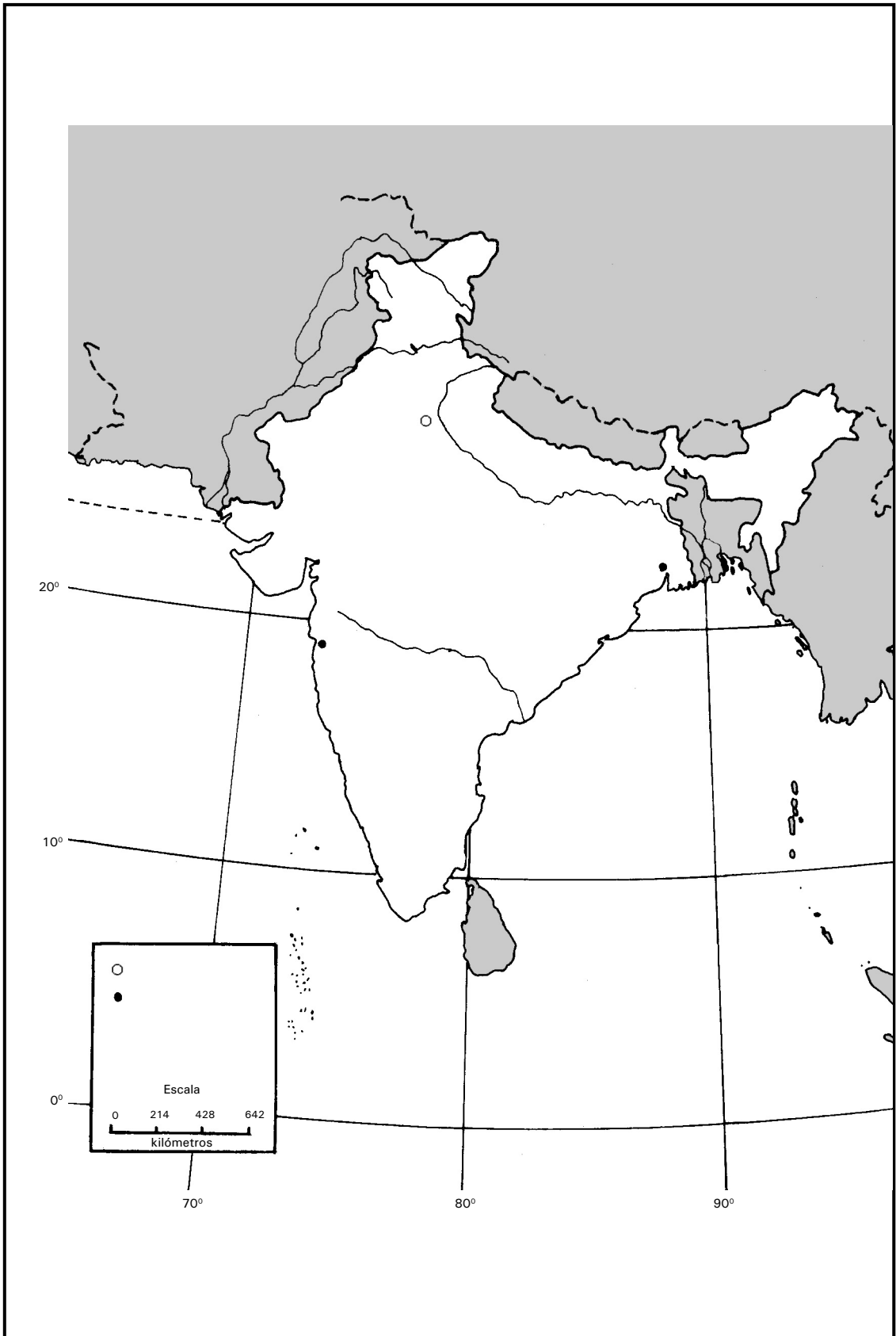
Estados Unidos de América



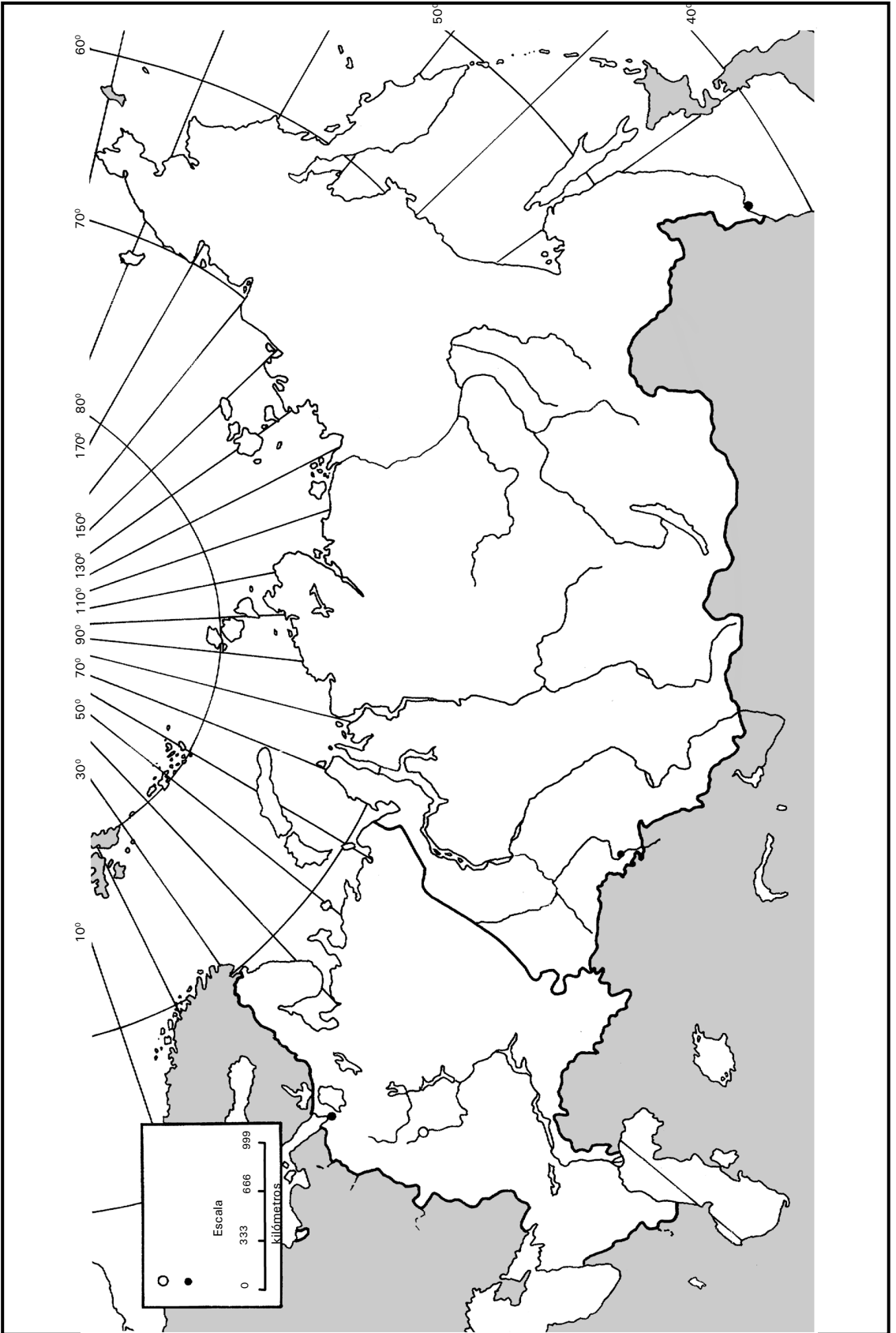
Francia



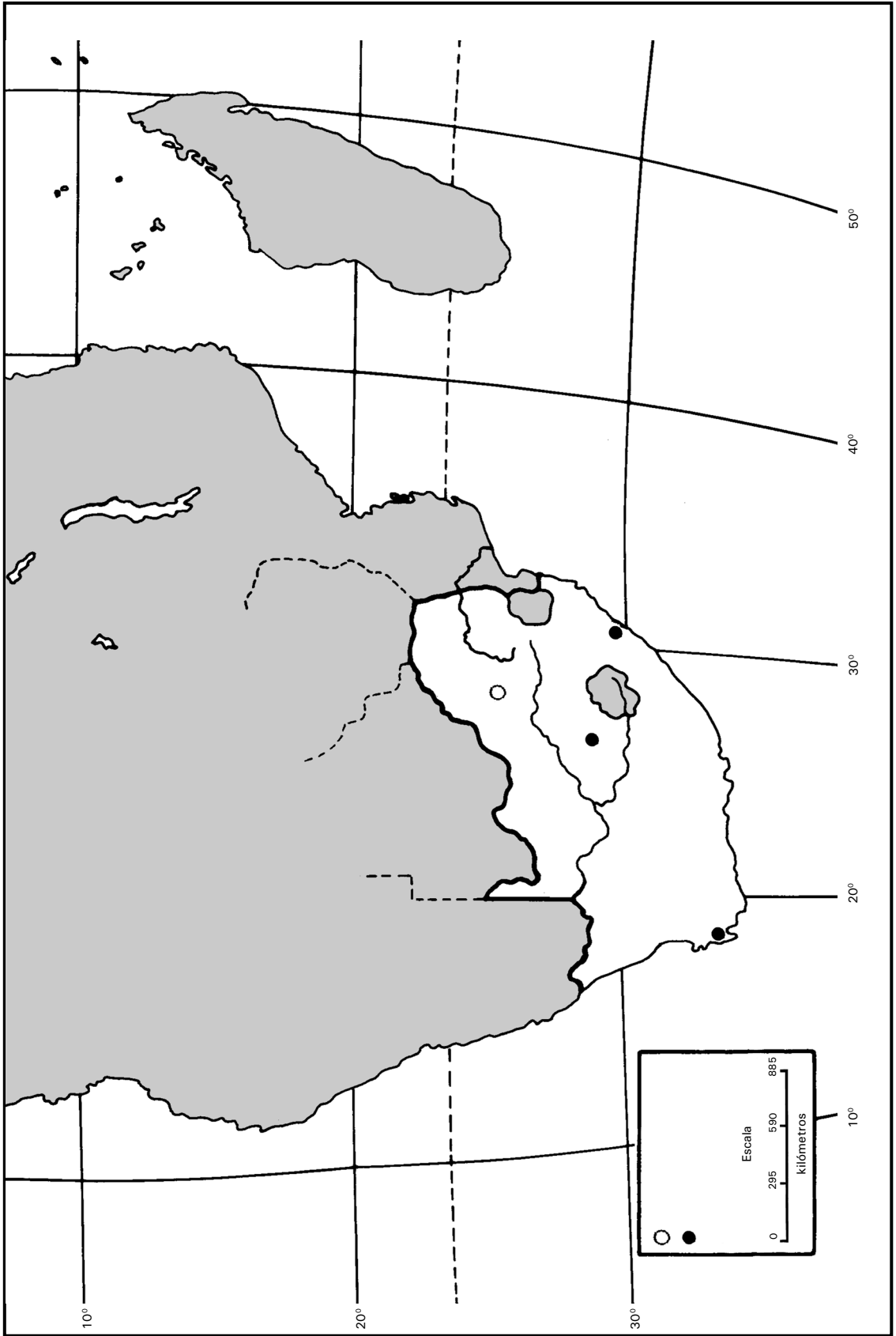
India



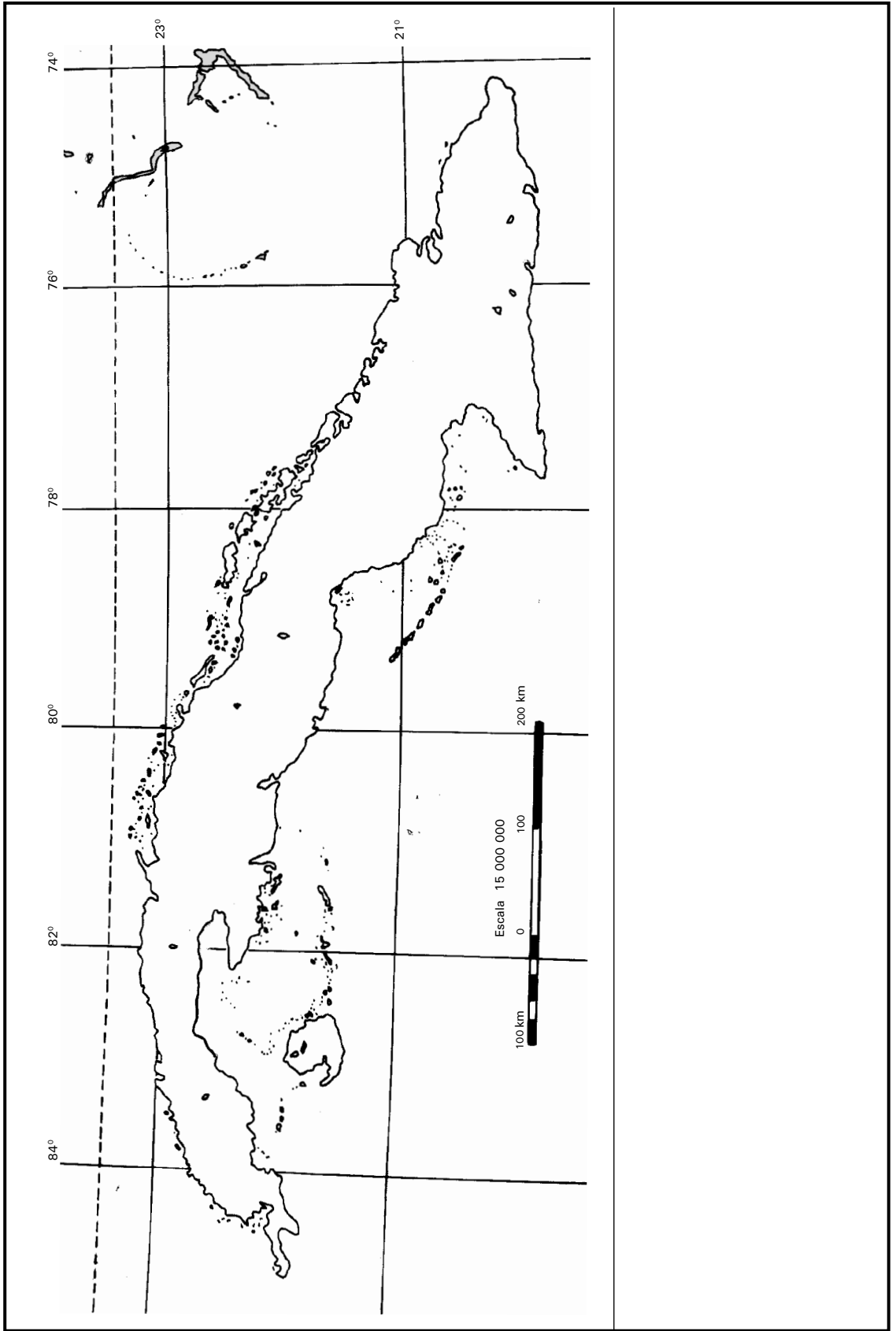
Rusia



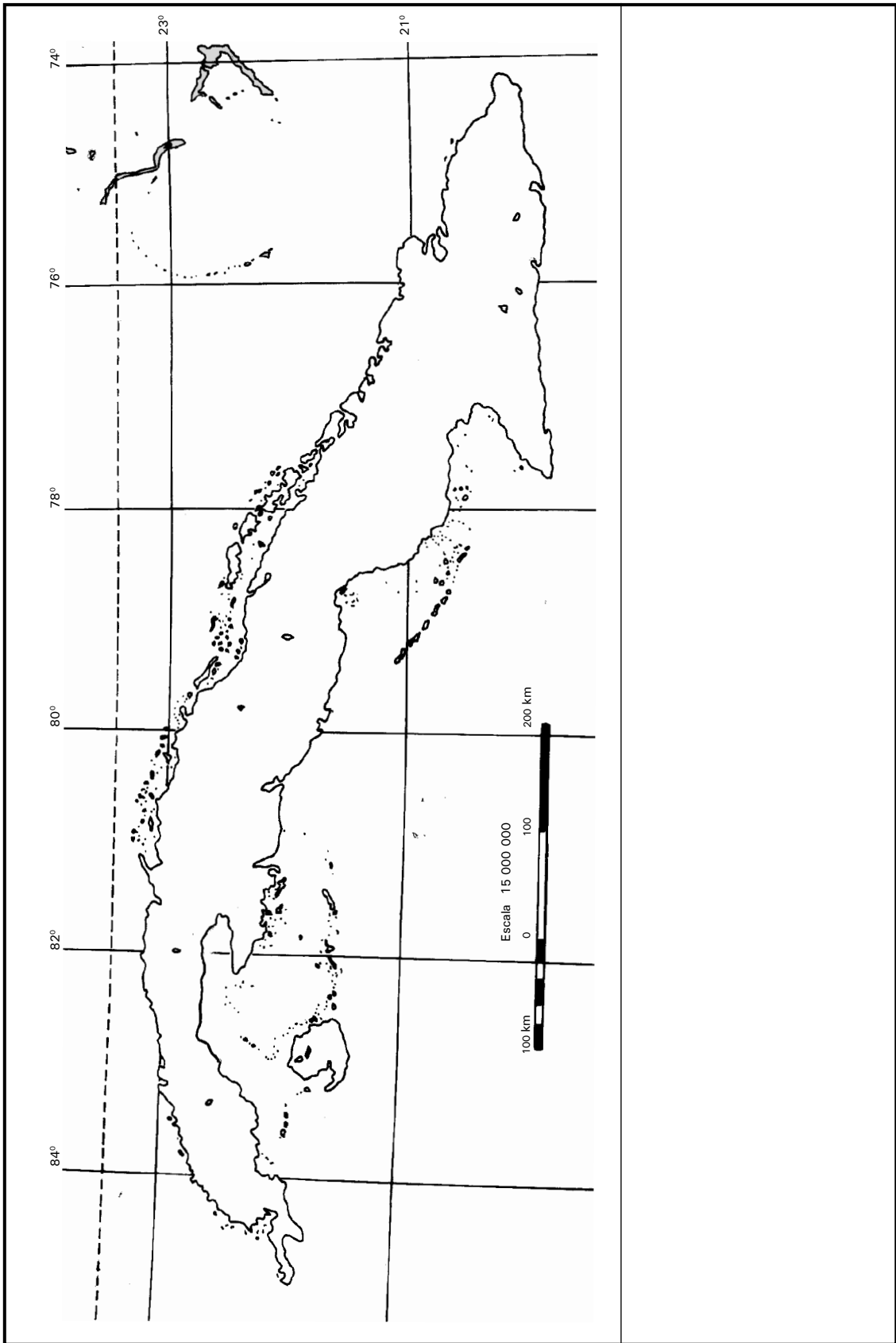
Sudáfrica



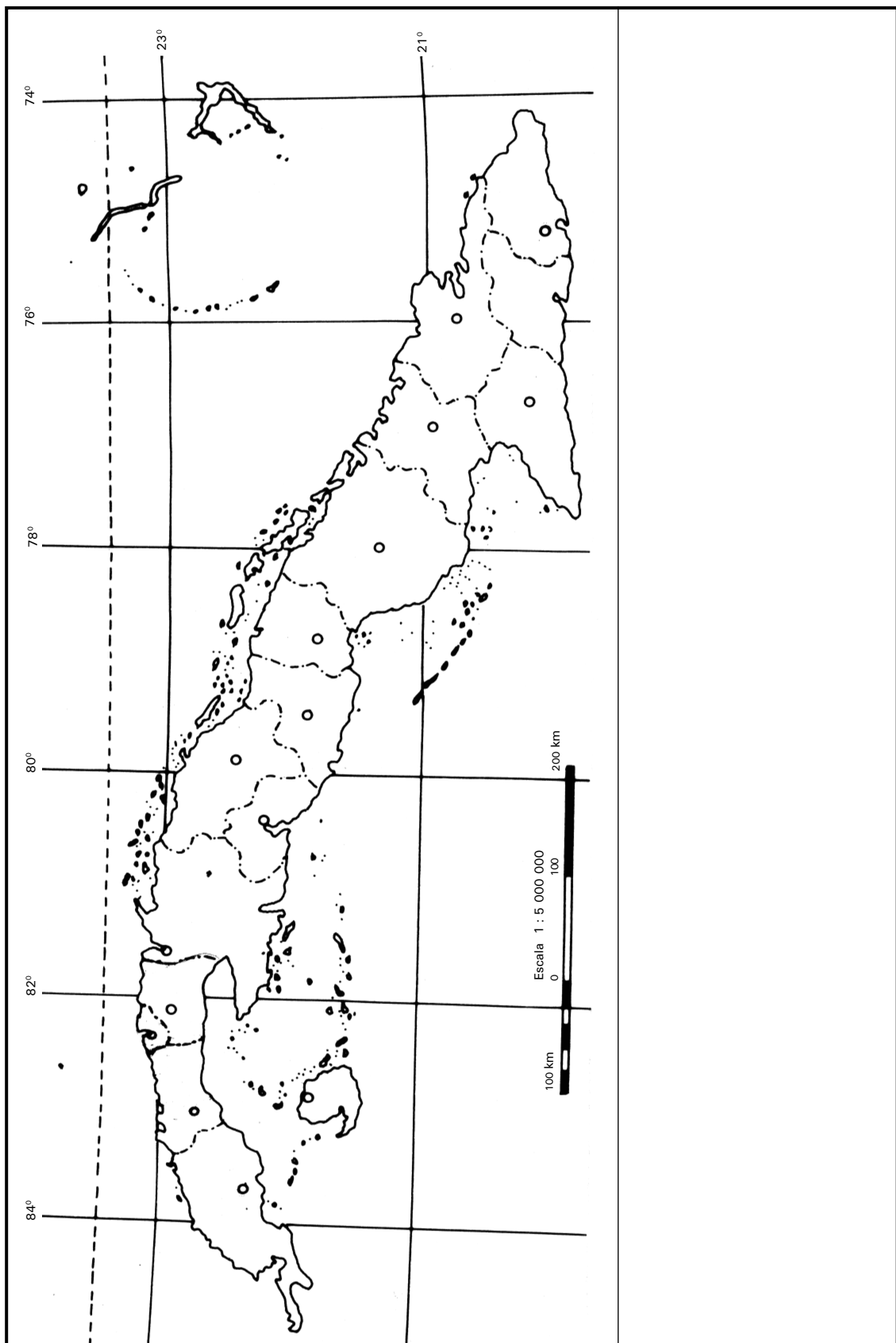
EL ARCHIPIÉLAGO CUBANO



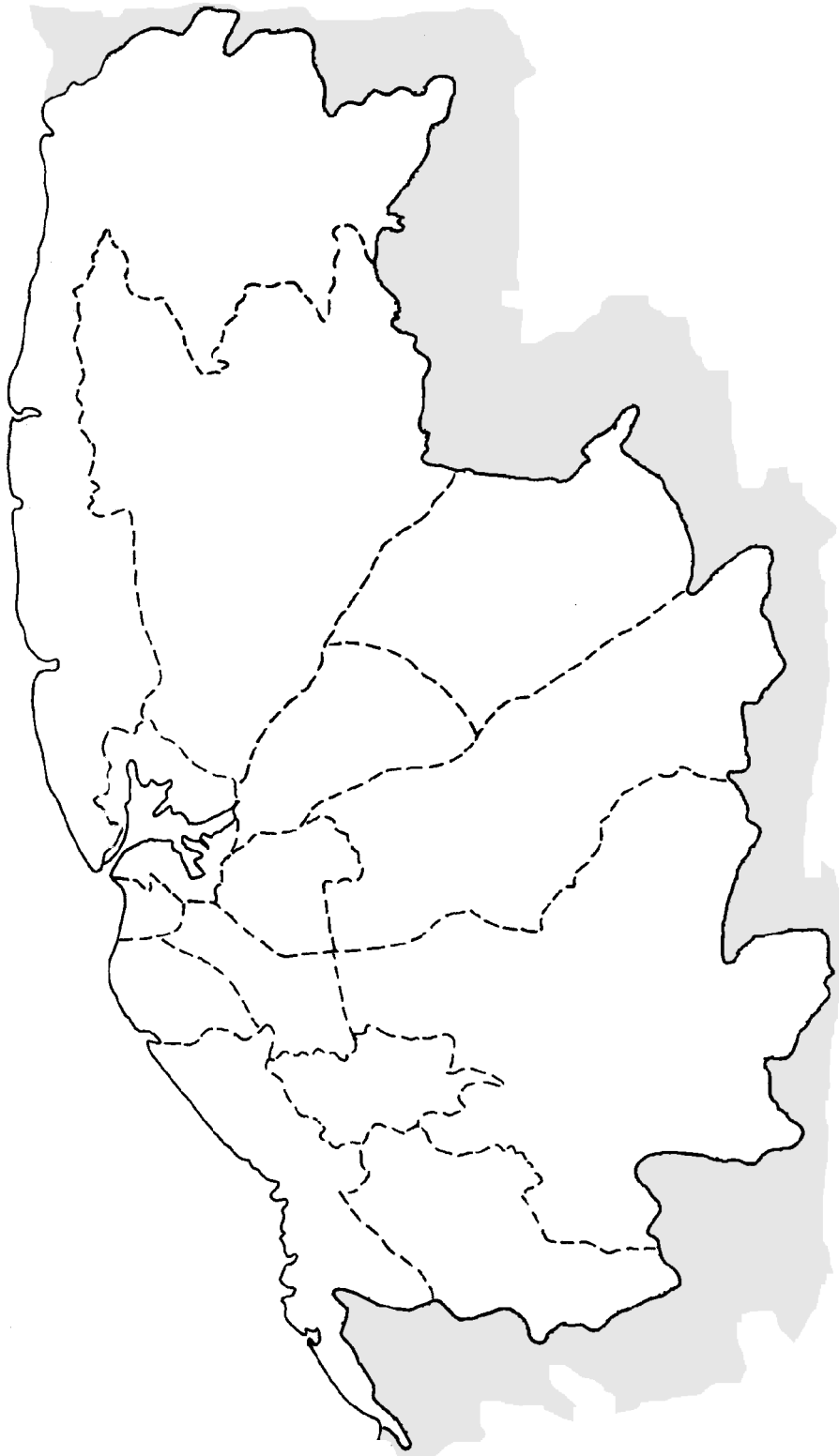
EL ARCHIPIÉLAGO CUBANO



CUBAY SUS PROVINCIAS



La Habana, Capital del país



DATOS INTERESANTES

Planeta Tierra

Diámetro ecuatorial	12 756 km
Diámetro polar	12 713 km
Circunferencia ecuatorial	40 075 km
Circunferencia polar	40 007 km
Extensión total de la superficie terrestre	510 083 000 km ²
Tierras emergidas	149 060 000 km ² (29,2 %)
Aguas (mares y océanos)	361 023 000 km ² (70,8 %)
Agua en el planeta	97,5 % es agua salada 2,5 % es agua dulce
Agua dulce	68,7 % (congelada en los glaciares) 30,1 % (subterránea) 1,2 % (superficial: ríos, pantanos, lagos)
Altura máxima	Monte Everest (Asia), 8 850 m
Meseta más alta y más grande del mundo	Tíbet, con una elevación media de 4 500 m y un área de 2,5 millones km ² de extensión
Catarata de más altura	Ángel (Venezuela), 979 m
Depresión más profunda	Mar Muerto, 399 m por debajo del nivel del mar
Río de mayor longitud	Amazonas, 7 020 km
Desierto más extenso	Sahara (África), 9 100 000 km ² aproximadamente
Lago de mayor extensión	Mar Caspio (Asia), 371 000 km ²
Lago más profundo del mundo	El Baikal es tan grande que con su agua se podría inundar toda la tierra firme con una capa de 20 cm
Isla de mayor extensión	Groenlandia (América del Norte), 2 175 600 km ²
Terremoto de mayor magnitud	9,5 M _w en Valdivia (Chile), mayo 1960, con cerca de 10 000 muertos
Terremoto y tsunami más mortífero	9,1 M en Indonesia, diciembre 2004, con más de 400 000 muertos (en Sri Lanka, islas Maldivas, India, Tailandia, Malasia, Bangladesh, Indonesia y Myanmar)
País más grande	Rusia, 17 087 900 km ²
País más pequeño	Vaticano, 0,44 km ²

País con mayor área de bosque deforestada	Brasil, 31 000 km ²
País con mayor área boscosa	Rusia, 8 087 900 km ²
País con población más joven por debajo de los 15 años (2011)	Uganda, 50,0 %
País con población más vieja por encima de 65 años (2011)	Mónaco, 22,9 %
País con mayor número de ciudades millonarias	China, con 42 ciudades que desde 1992 sobrepasan el millón de habitantes
Lengua más hablada en el mundo	Mandarín, 873 014 208 personas
Peor erupción volcánica	Tambora (Indonesia), en 1815, con 92 000 muertos
Población del planeta en 2014	7 244 000 000 habitantes
Población del planeta en 2050	Se calcula en 9 mil millones de habitantes

Cuba

Río de mayor longitud	Cauto, 343,4 km
Mayor embalse	Presa Zaza, 1 020,0 m ³ de capacidad
Mayor altitud	Pico Turquino, 1 972 m
Mayor profundidad marina	Fosa de Oriente, 6 810 m
Ave más pequeña	Zunzún
Flor nacional	Mariposa
Árbol nacional	Palma real
Ave nacional	Tocororo

