



GEOGRAFÍA

CUADERNO DE MAPAS

8vo. grado



GEOGRAFÍA

8vo. grado

Cuaderno de mapas

GEOGRAFÍA

8vo. grado

Cuaderno de mapas

Dr. C. Manuel Pérez Capote
Dr. C. Pedro A. Hernández Herrera
Dr. C. Eduardo González Reynaldo
MSc. Ángel Rivero Olivera
Dr. C. Pedro Pablo Recio Molina
MSc. Marleny González Ruiz

Edición y corrección: Lic. Yuliet Caballero López
Diseño de cubierta: Lic. Eduardo A. González Carmona
Diseño: Alberto Cancio Fors
Ilustración: Martha M. González Arencibia
Emplane: Elier Guzmán Lajud

© Manuel Pérez Capote y coautores, Cuba, 2014
© Editorial Pueblo y Educación, 2014

ISBN 978-959-13-2749-9

EDITORIAL PUEBLO Y EDUCACIÓN
Ave. 3ra. A No. 4601 entre 46 y 60,
Playa, La Habana, Cuba. CP 11300.
epe@enet.cu



Alumno: _____

Grupo: _____

Número de lista: _____

Escuela: _____

Municipio: _____

Provincia: _____

Al alumno

El *Cuaderno de mapas 8vo. grado* que ponemos en tus manos constituye un complemento de los libros de texto *Geografía 2, Compendio de geografía regional 8vo. grado* y de la *Antología de mapas*, por lo que debes llevarlo siempre a tus clases.

Al consultar el Índice encontrarás con facilidad los mapas que necesitas para trabajar. Observa que estos se han agrupado en diferentes secciones:

- **El mundo**
- **Los continentes**
- **Regiones del planeta**
- **Países del mundo**
- **El archipiélago cubano**

En los mapas que contiene este cuaderno podrás localizar y nombrar diferentes objetos o accidentes geográficos que has estudiado en clases: los ríos de una región o las montañas más importantes de un continente, el país donde se desarrolla una cita de relevancia internacional, la ciudad natal de un famoso escritor o científico, el emplazamiento de una industria, un área protegida, entre otros.

También podrás localizar algunos fenómenos geográficos que ocurren en el planeta, así como en alguna región, por ejemplo: el desplazamiento de grupos étnicos a través de los continentes o la ruta de comercialización de una determinada producción.

Al final aparecen datos interesantes y curiosos sobre el sistema solar, el planeta Tierra y los continentes y océanos. Ellos contribuirán a enriquecer tu cultura.

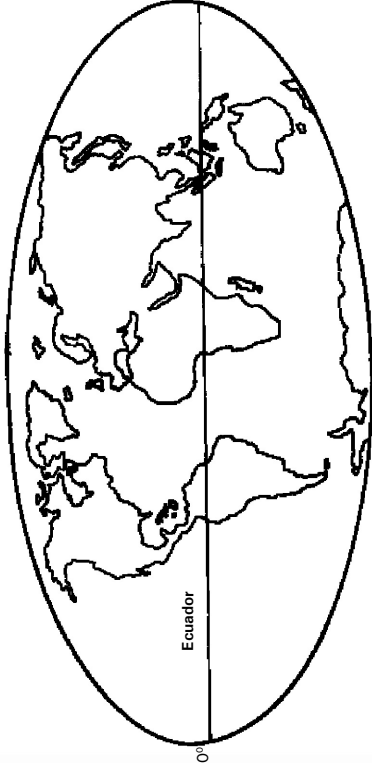
No debes olvidar que es necesario escribir correctamente el nombre de cada accidente o fenómeno geográfico que ubiques en el mapa y conocer su significado, así como mantener el cuaderno limpio y forrado.

Índice

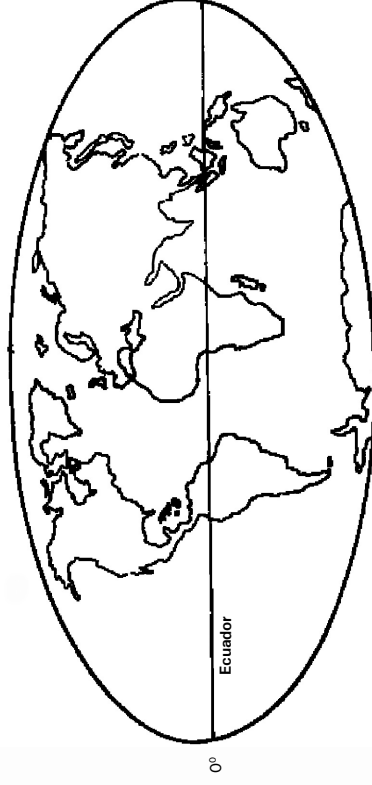
Hemisferios del planeta / 1
El mundo / 3
El mundo. Político / 11
Los continentes. Las Américas / 19
Las Américas. Político / 25
Eurasia / 29
Europa. Político / 34
Asia. Político / 37
África / 40
África. Político / 45
Australia y Oceanía / 48
Antártida / 52
América Latina y el Caribe / 54
América Latina y el Caribe. Político / 56
Este y sureste de Asia / 58
Este y sureste de Asia. Político / 60
África Subsahariana. Político / 62
Brasil / 64
China / 66
Estados Unidos de América / 68
Datos interesantes y curiosos: planeta Tierra, continentes y océanos / 70

HEMISFERIOS DEL PLANETA

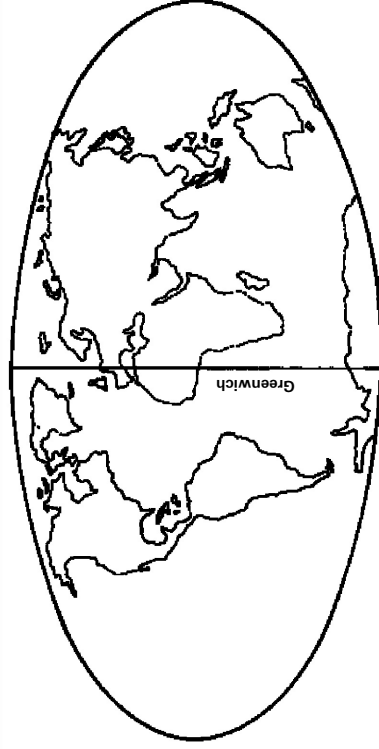
Hemisferio norte o septentrional



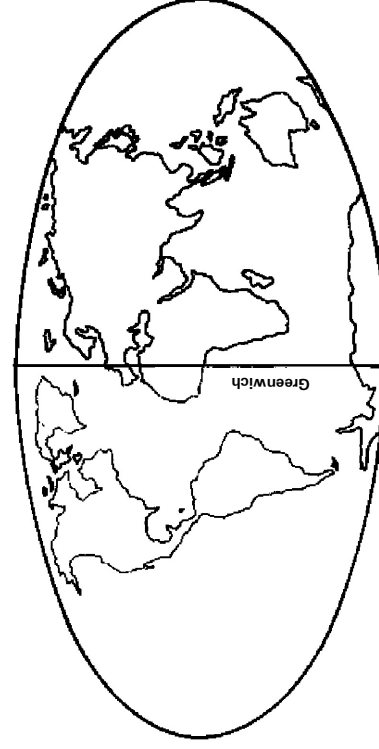
Hemisferio sur o meridional



Hemisferio oeste u occidental

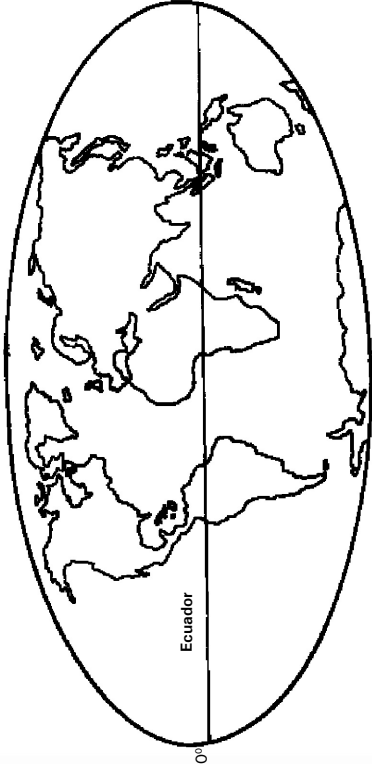


Hemisferio este u oriental

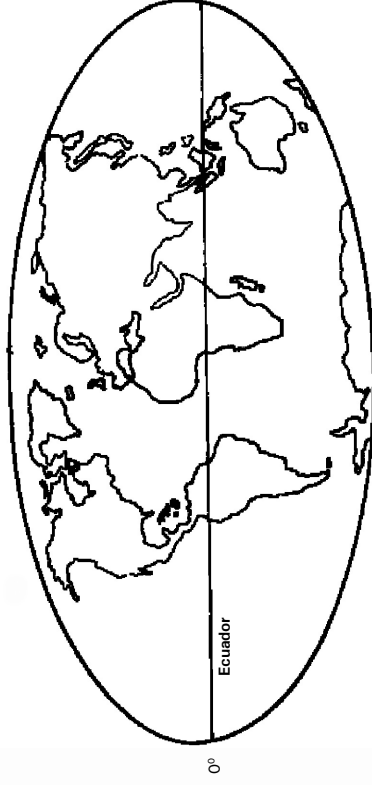


HEMISFERIOS DEL PLANETA

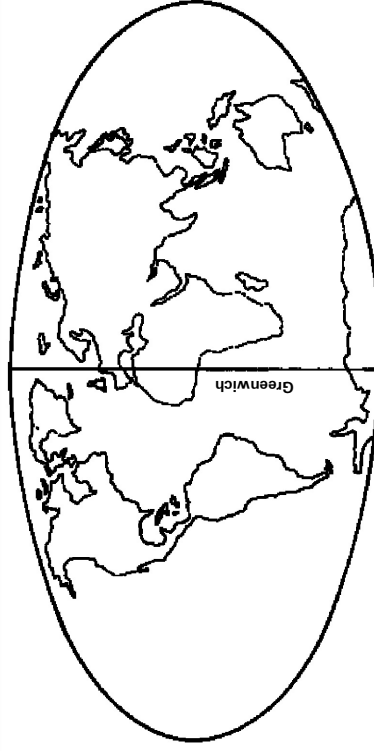
Hemisferio norte o septentrional



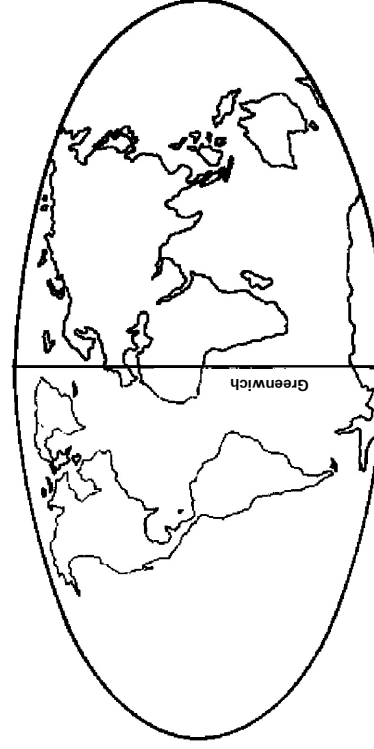
Hemisferio sur o meridional



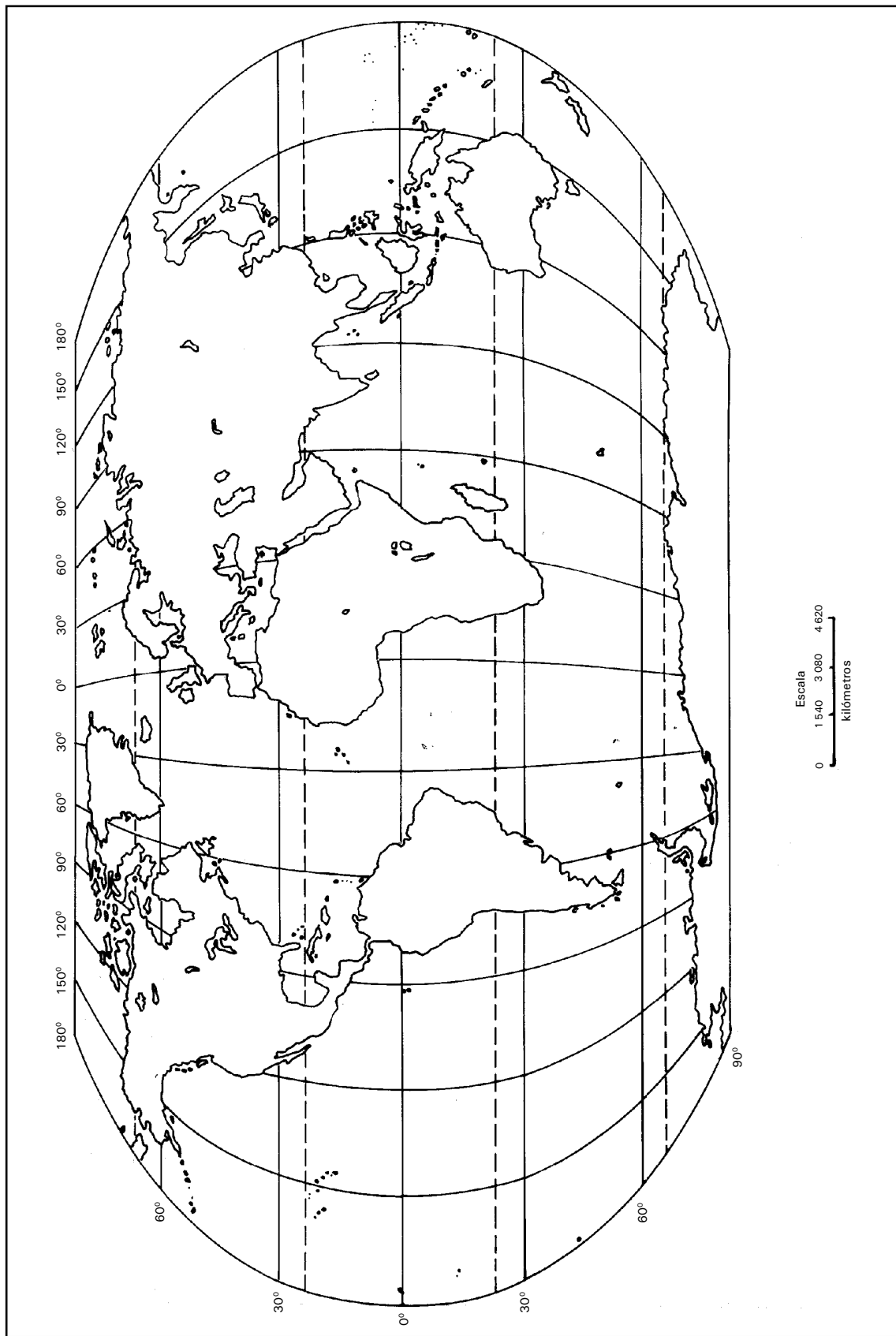
Hemisferio oeste u occidental



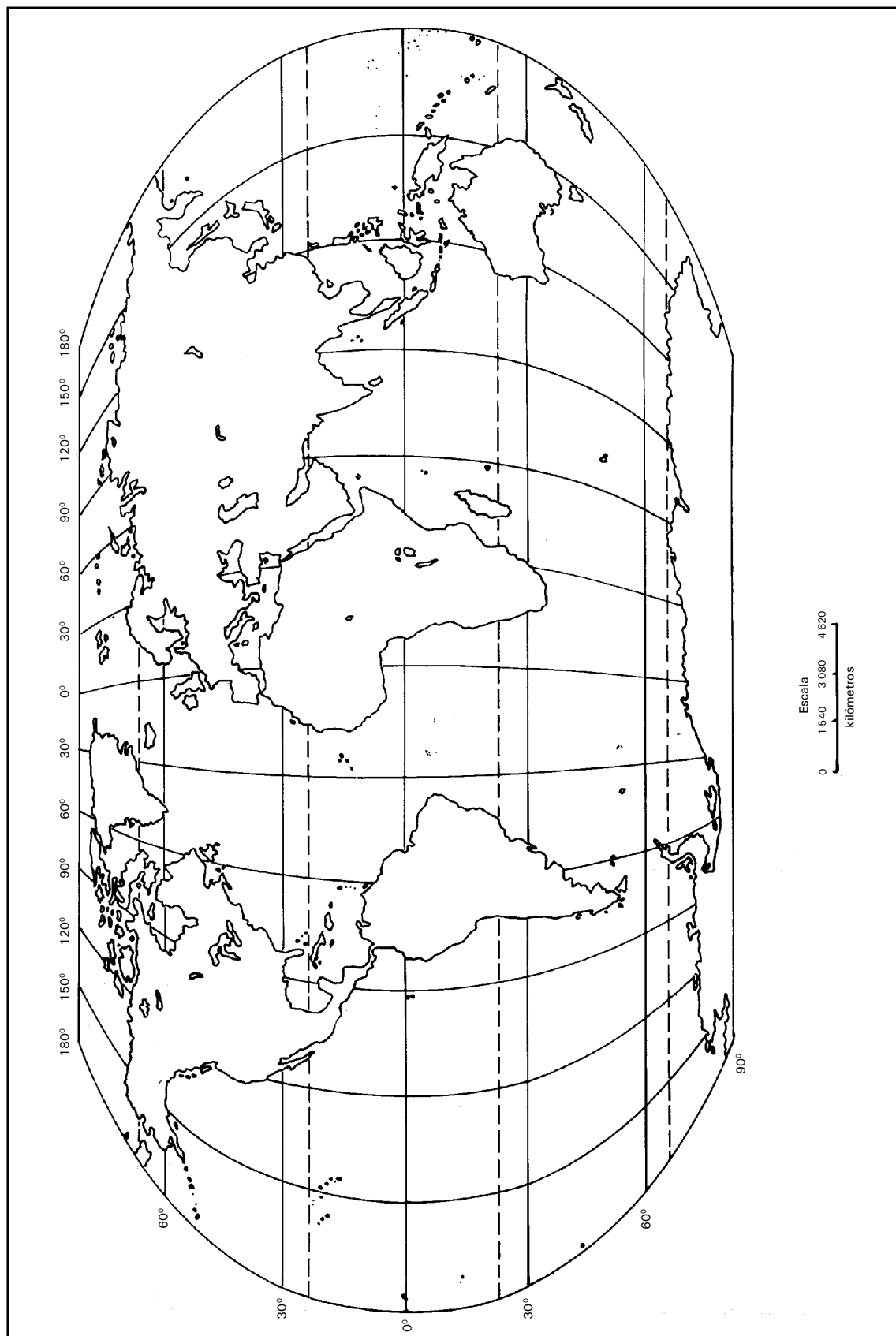
Hemisferio este u oriental



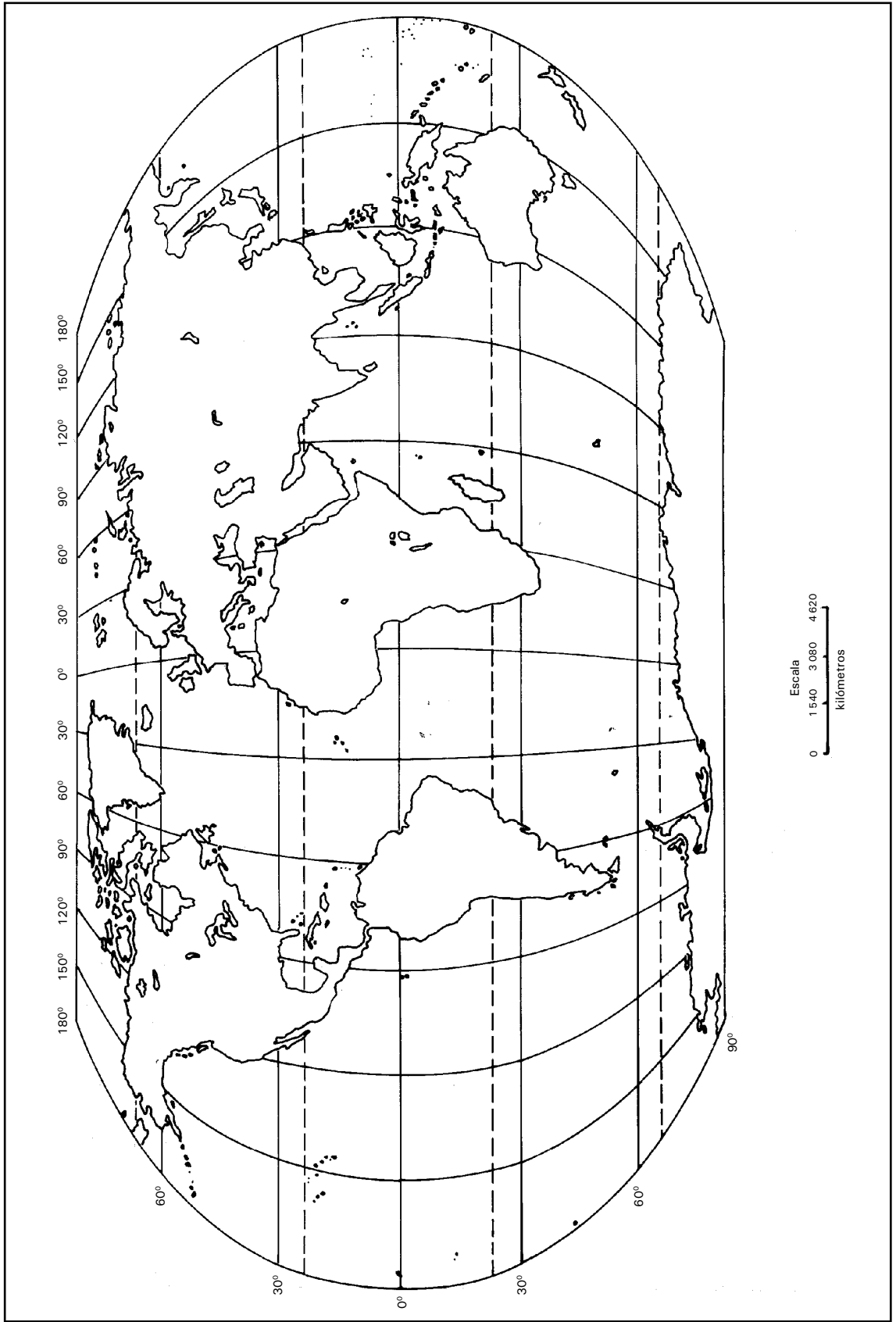
EL MUNDO



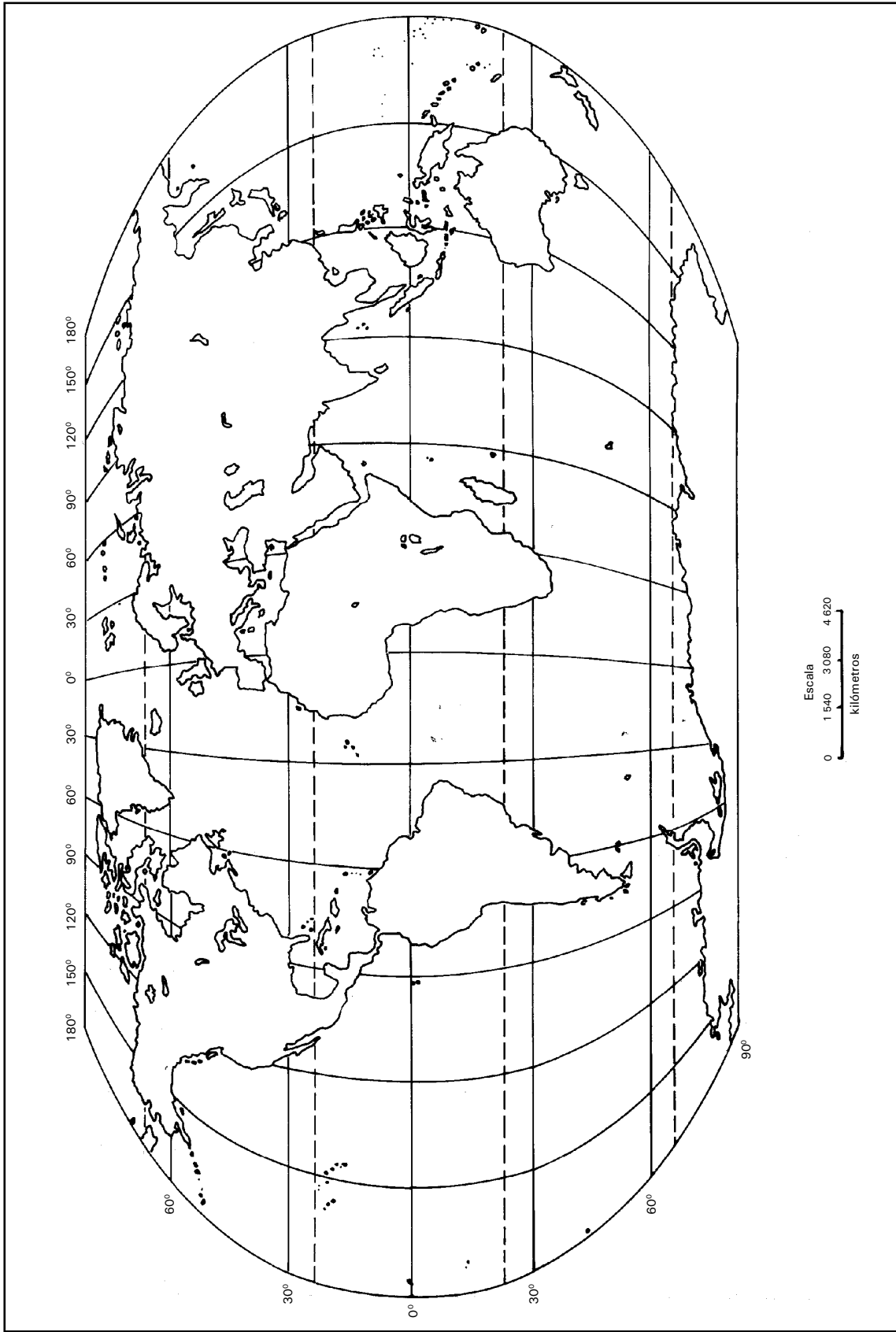
EL MUNDO



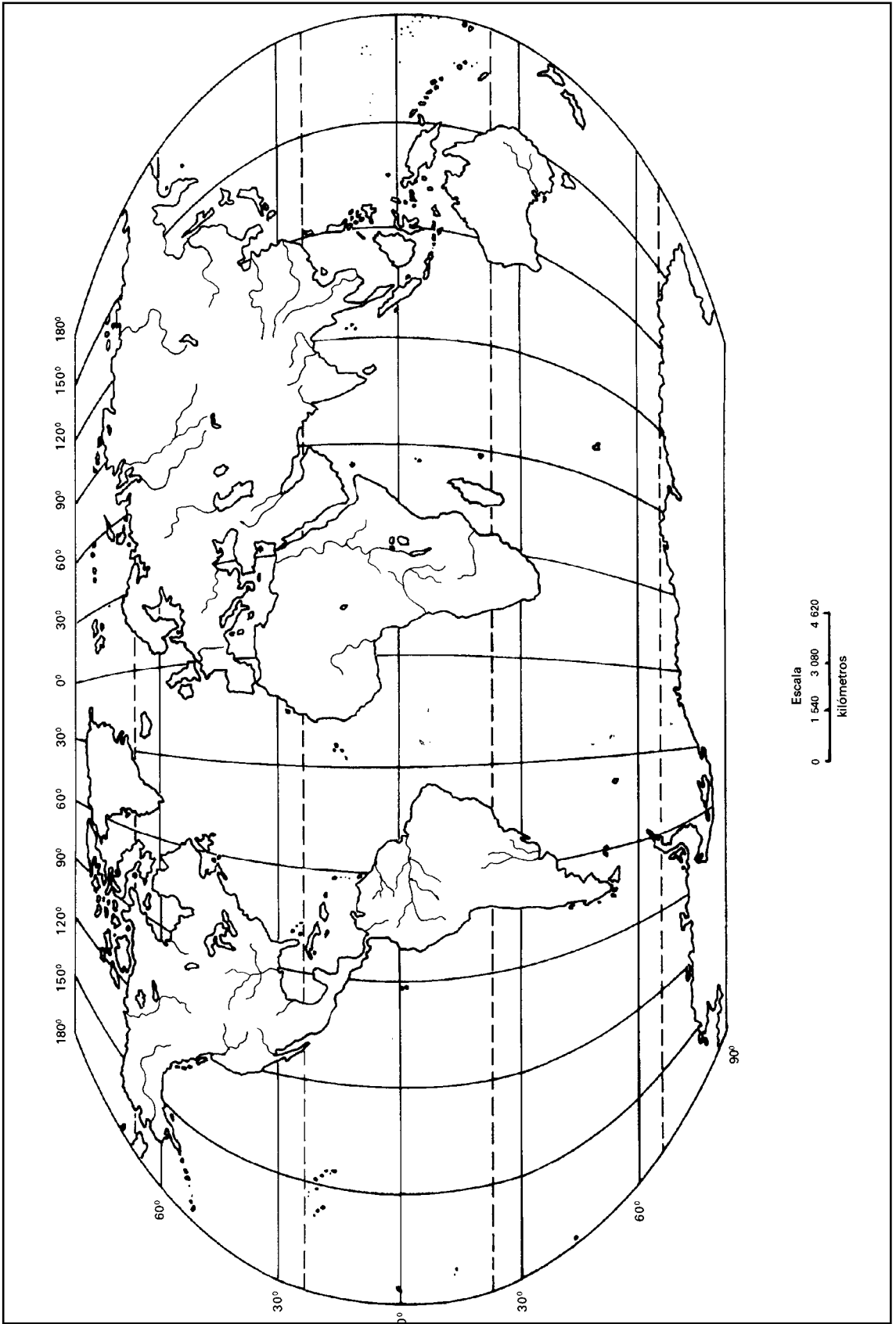
EL MUNDO



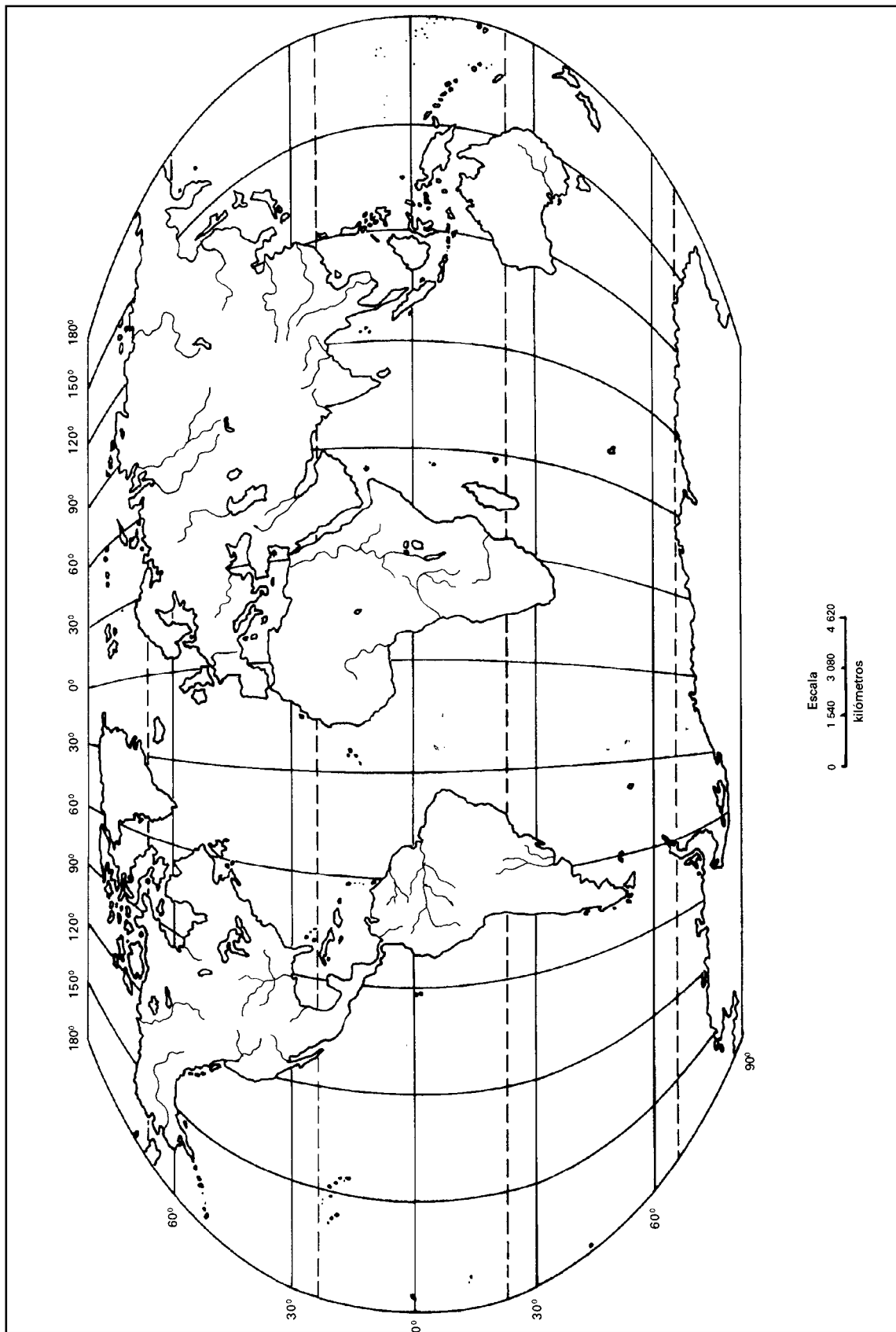
EL MUNDO



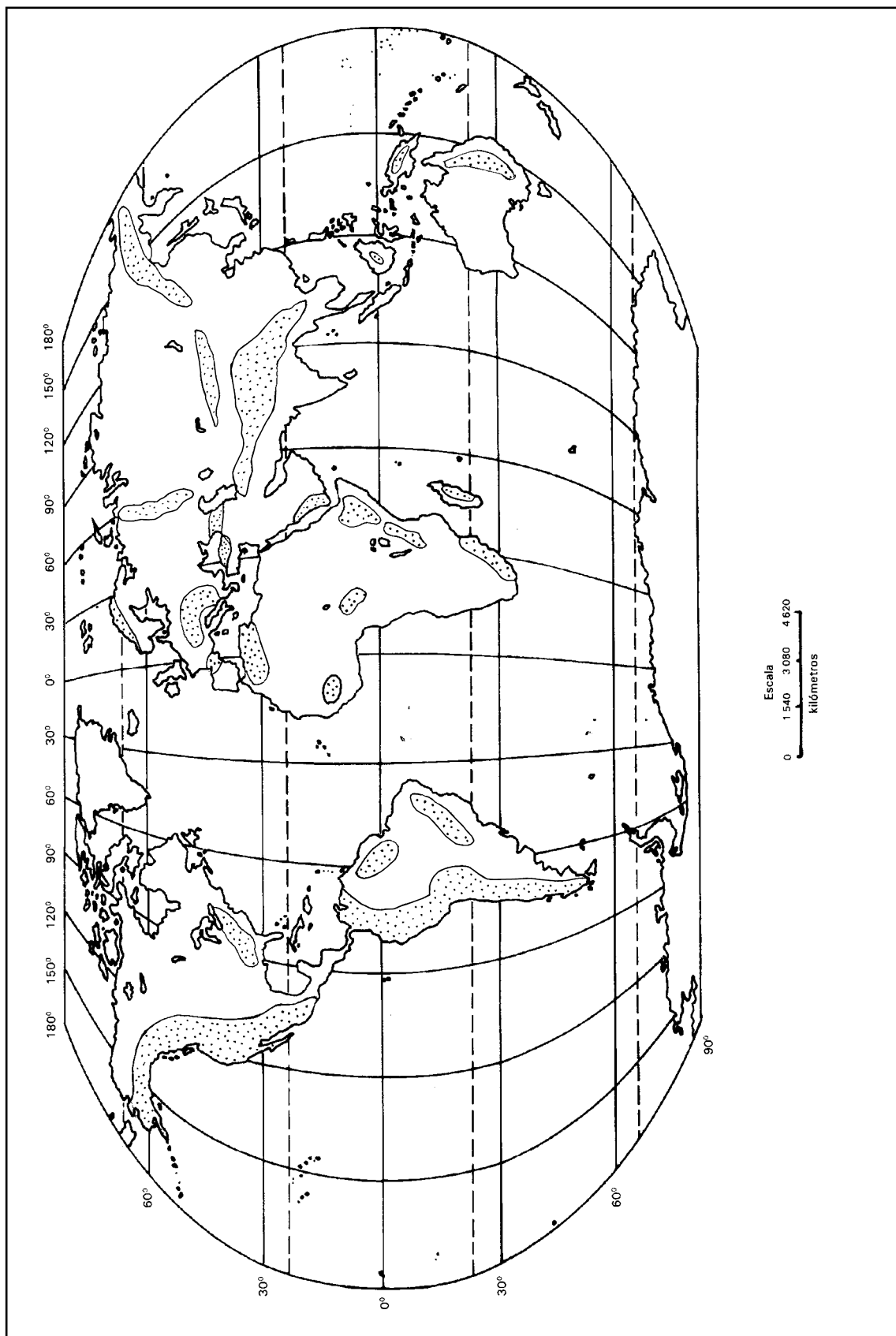
EL MUNDO



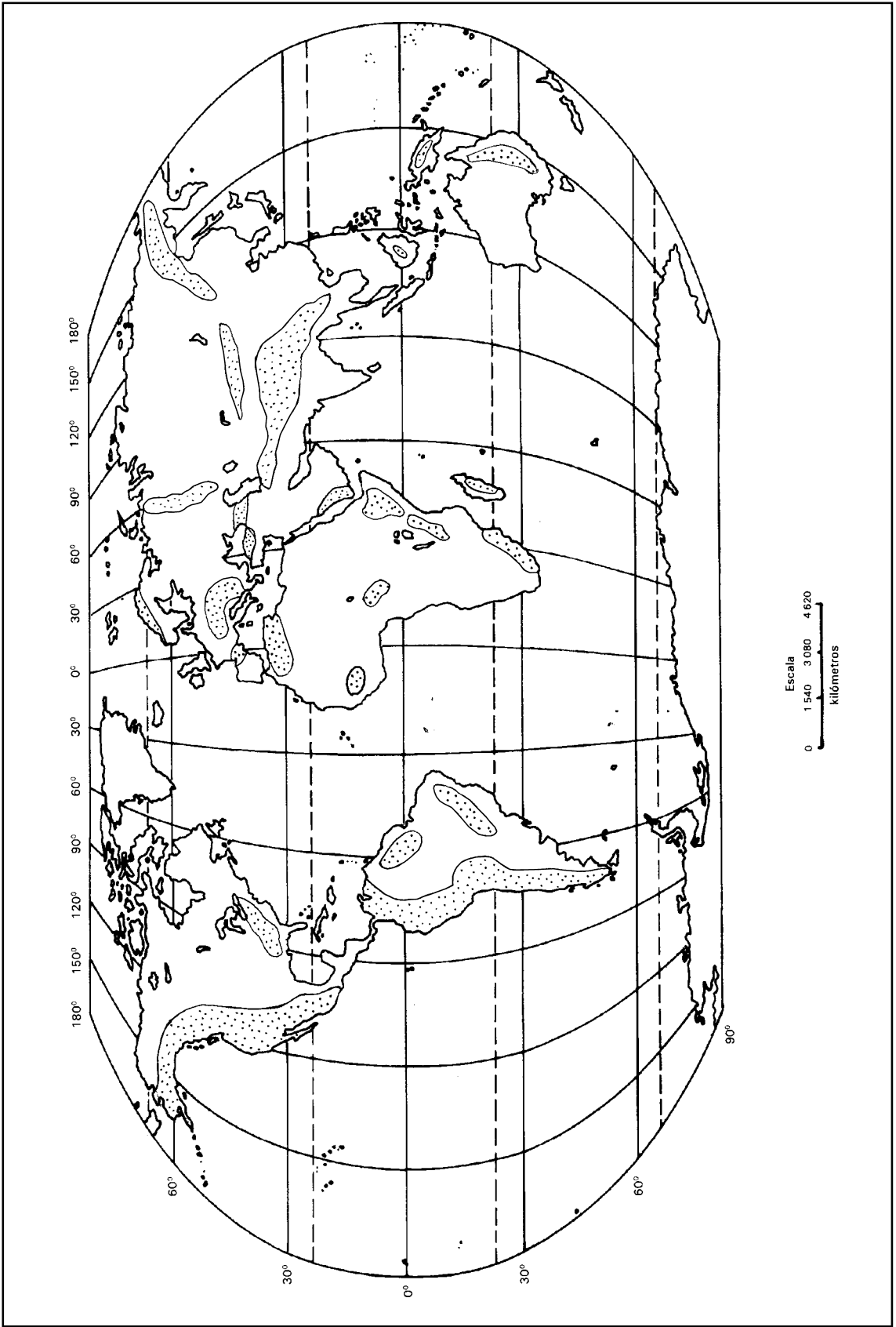
EL MUNDO



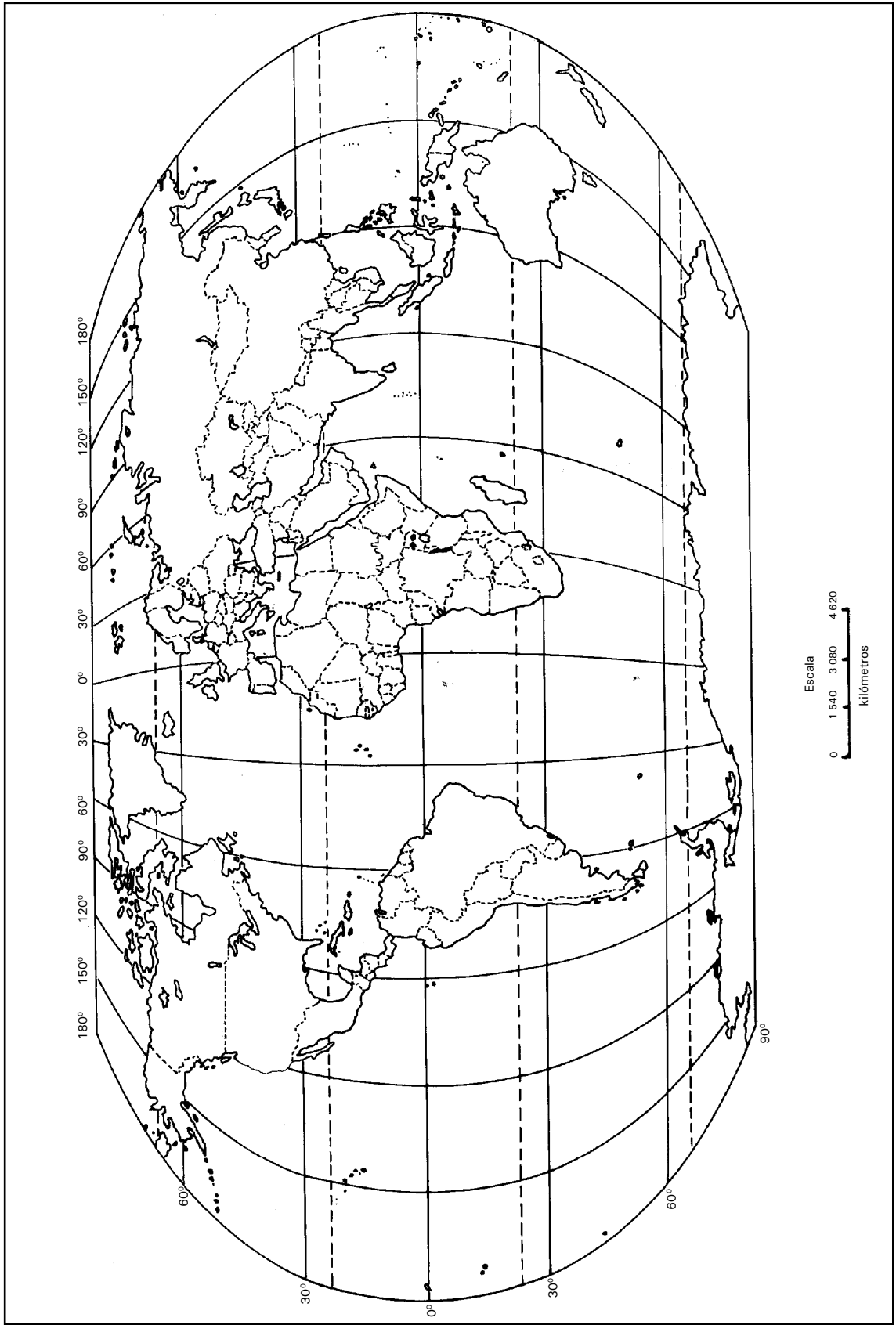
EL MUNDO



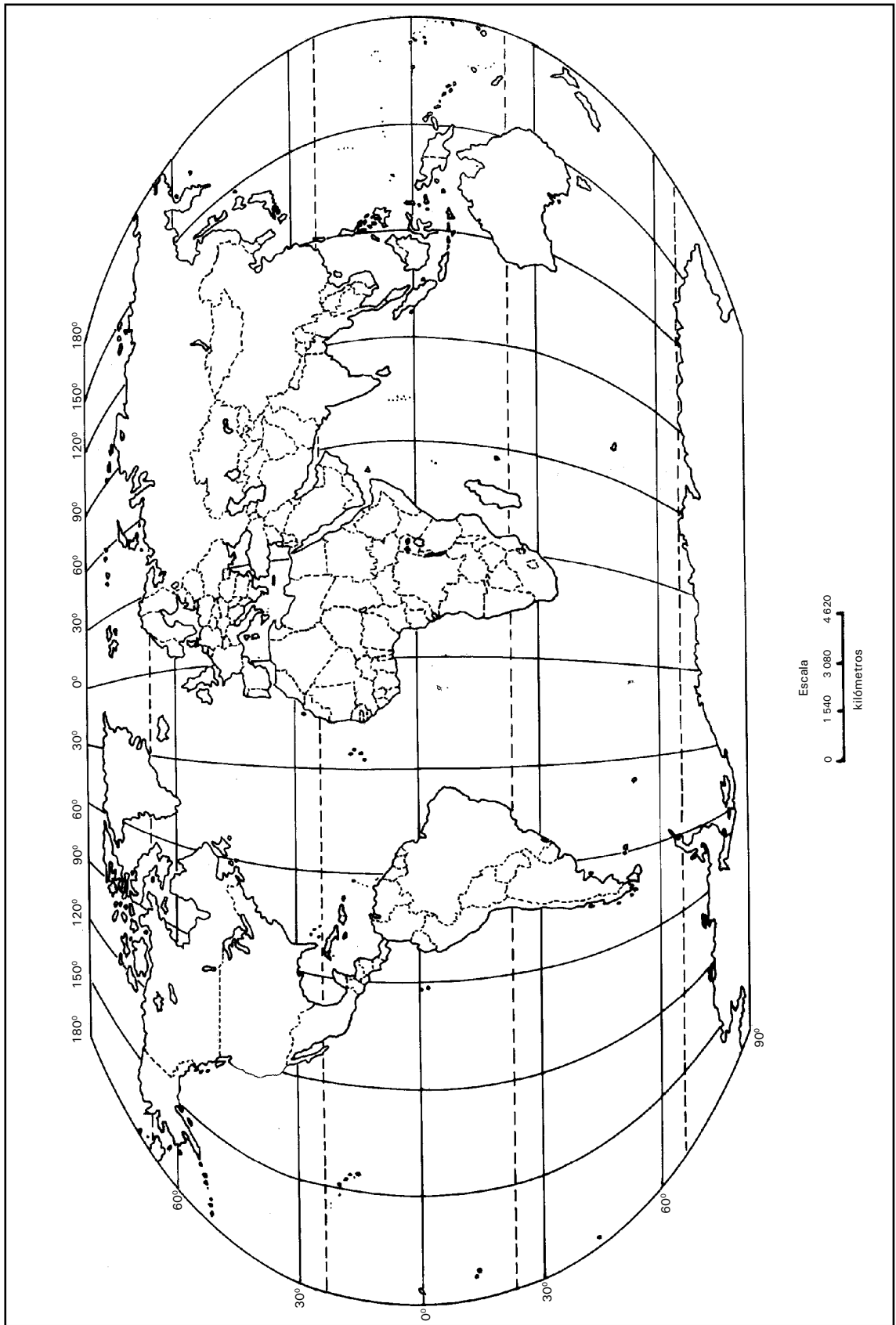
EL MUNDO



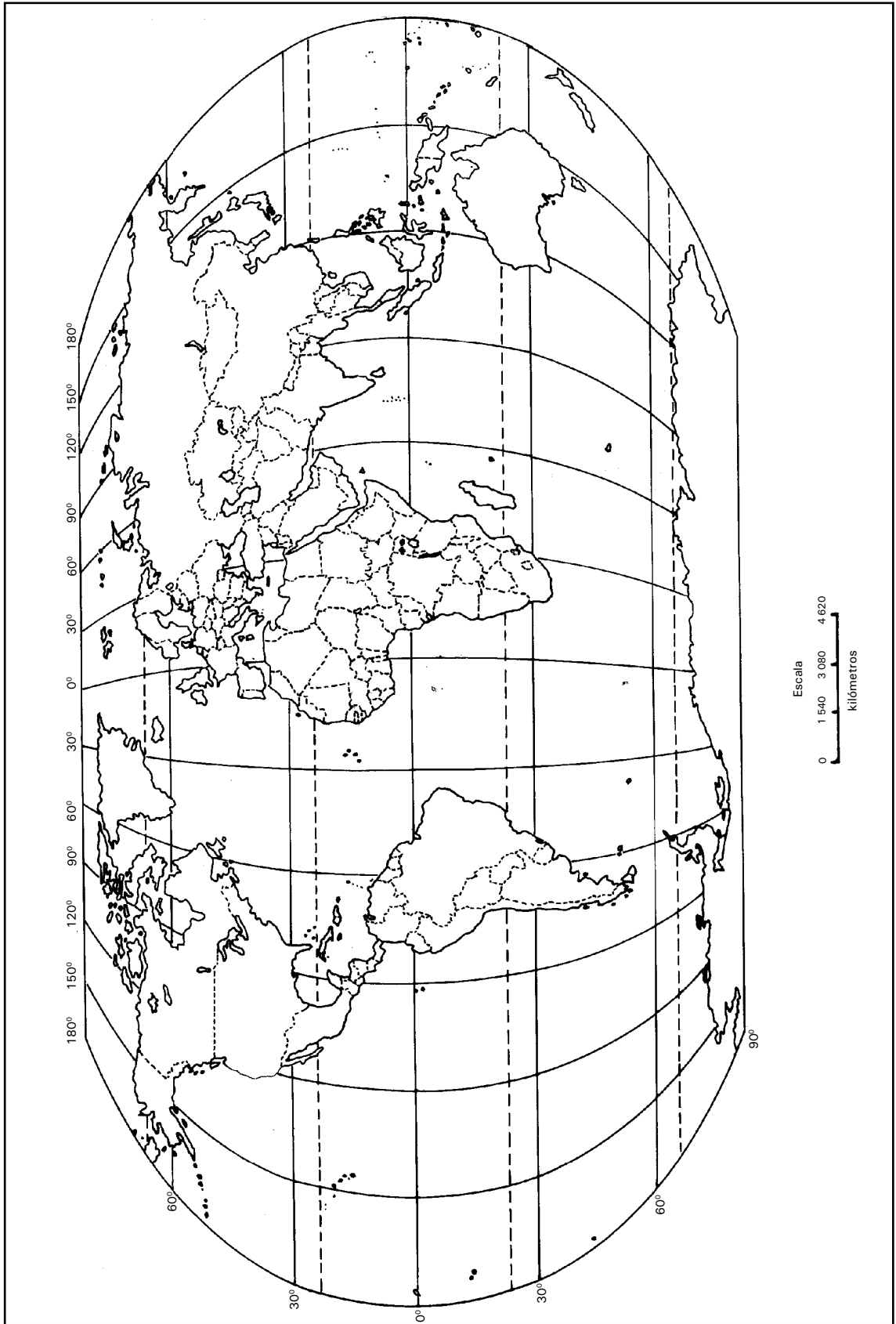
EL MUNDO. Político



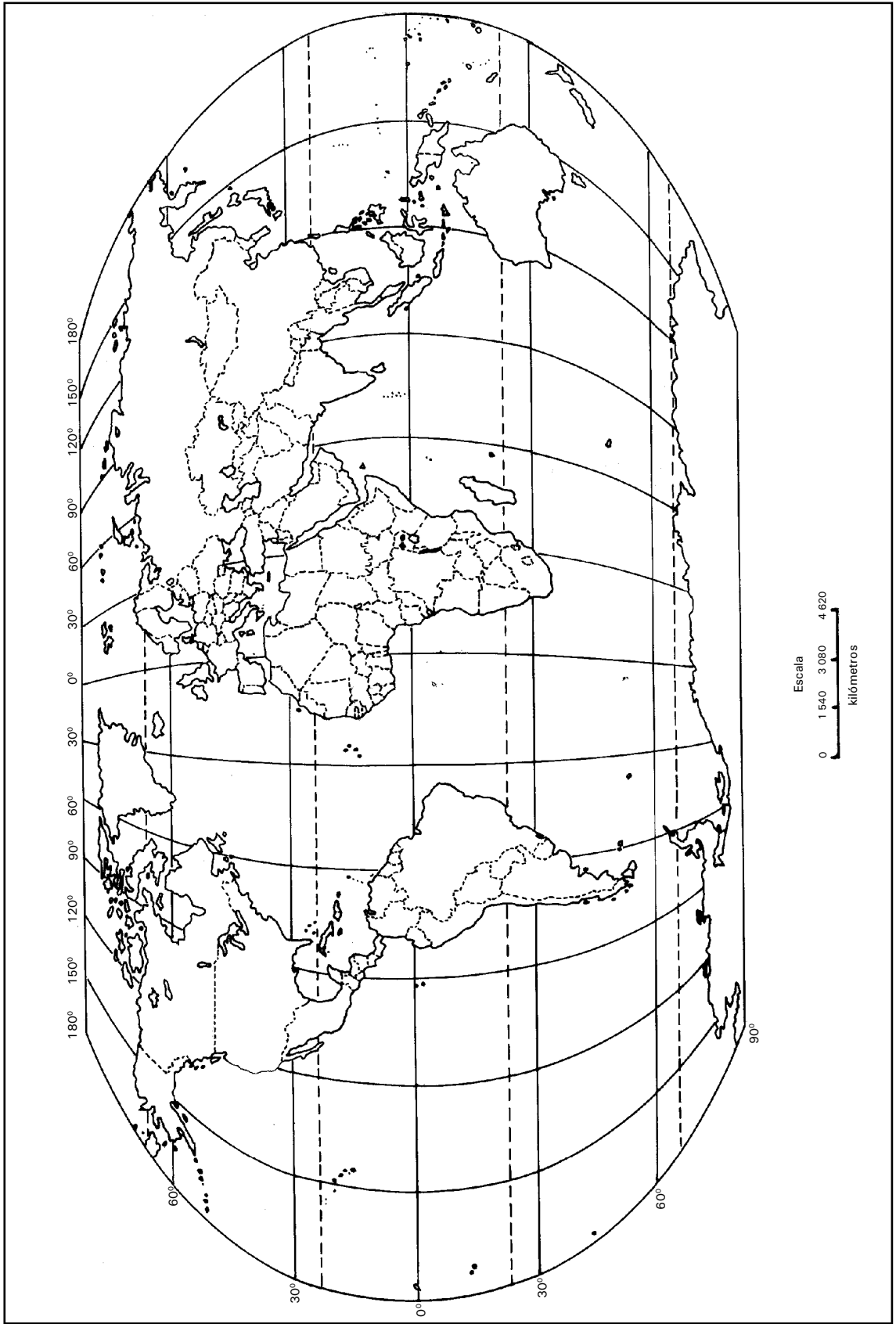
EL MUNDO. Político



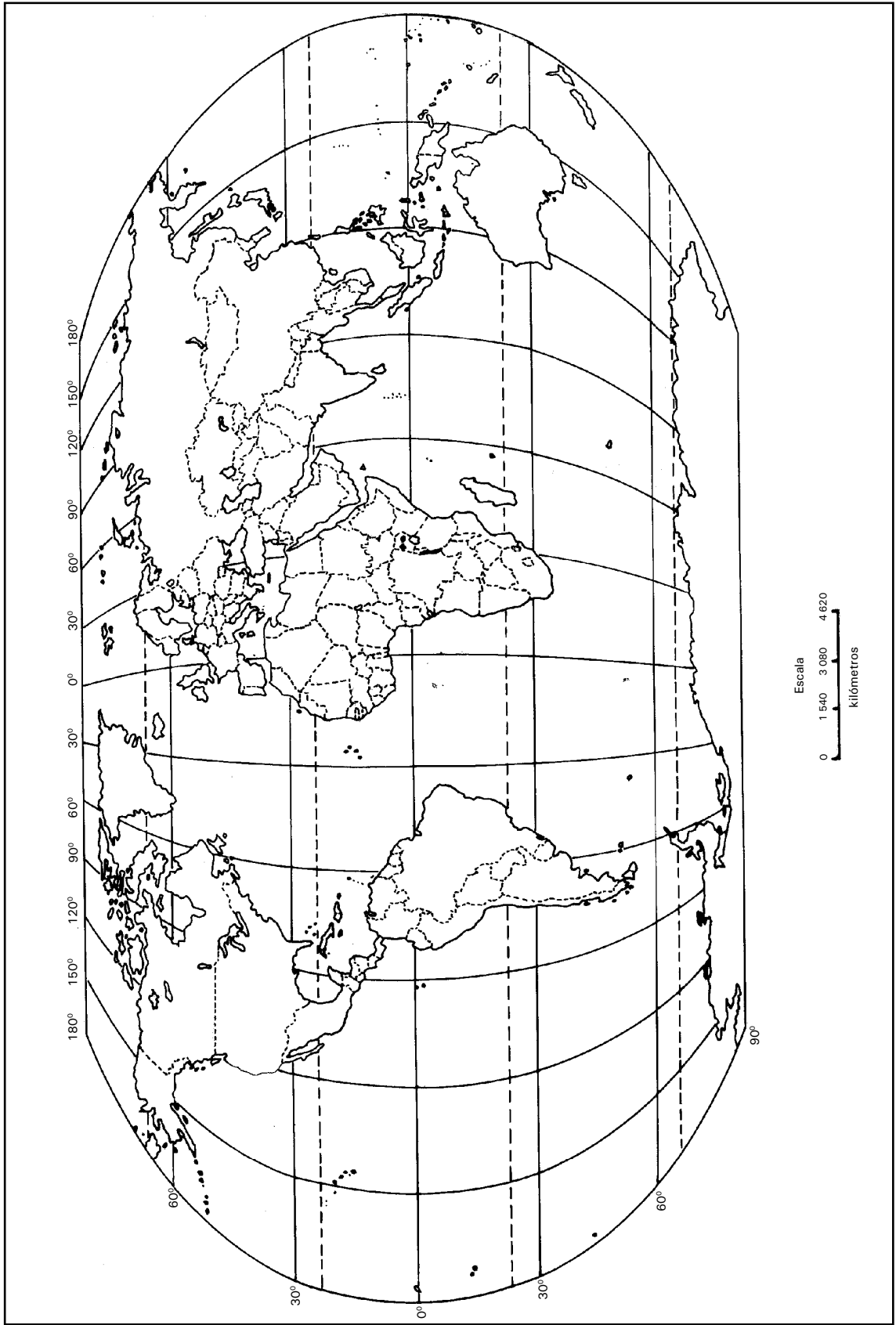
EL MUNDO. Político



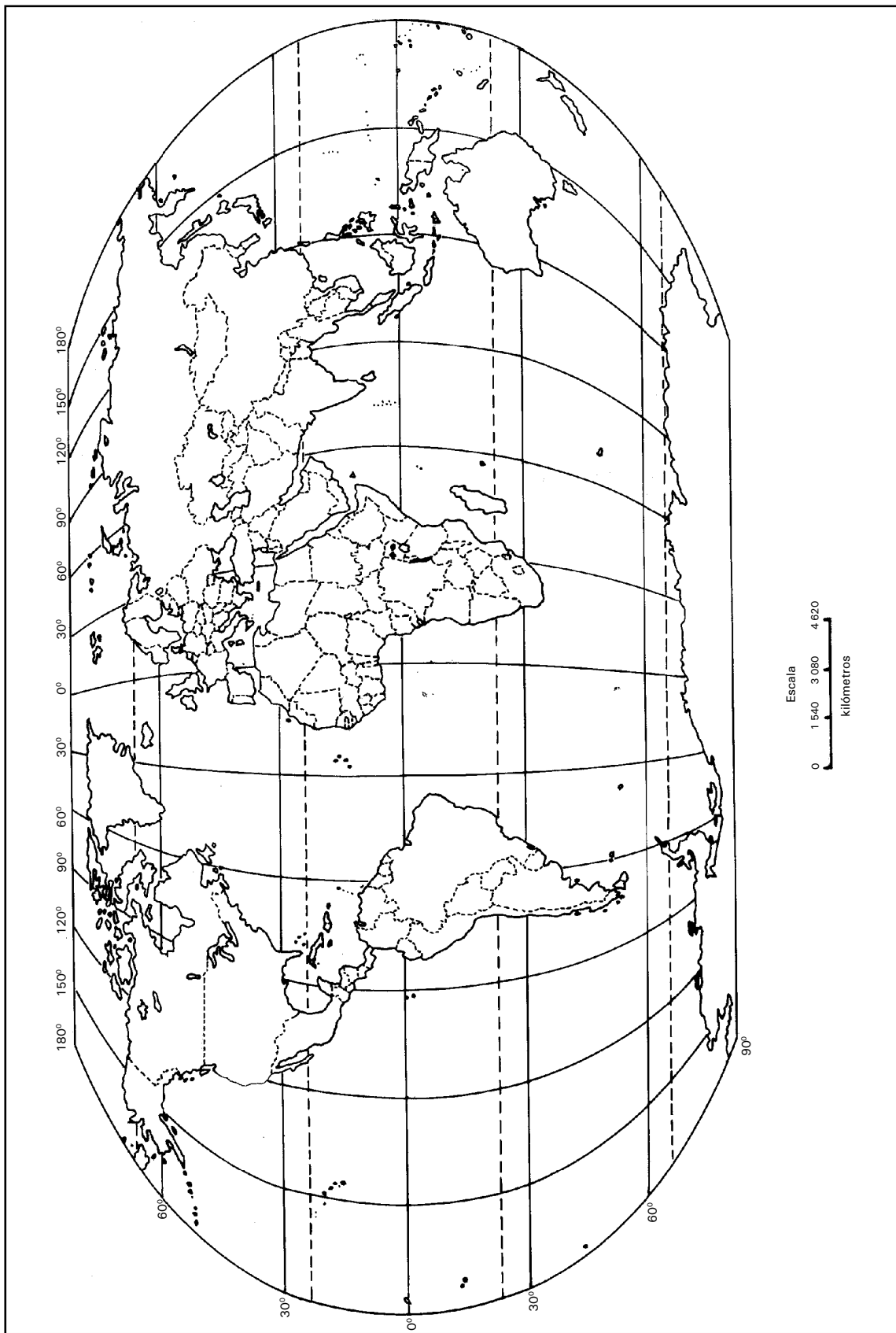
EL MUNDO. Político



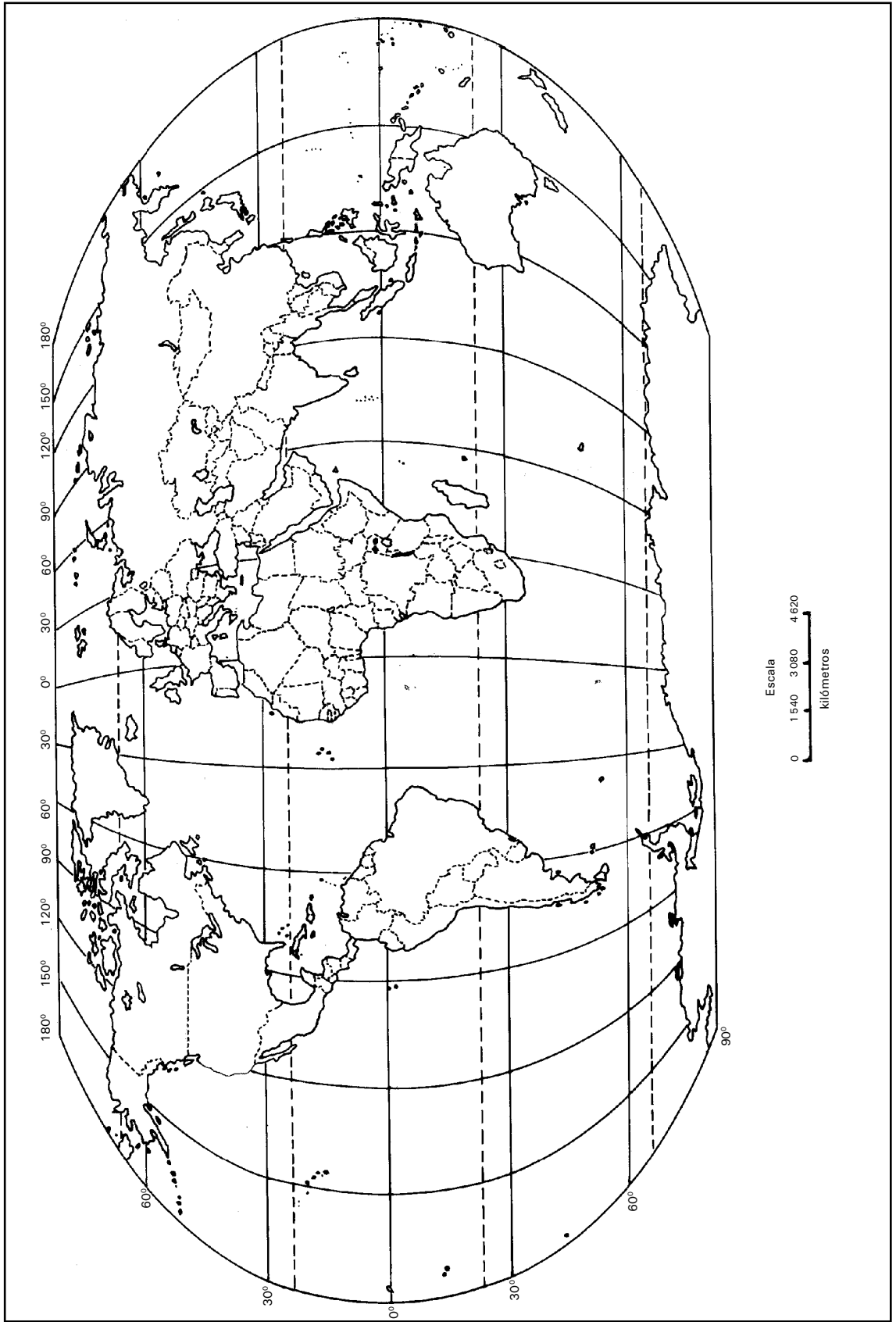
EL MUNDO. Político



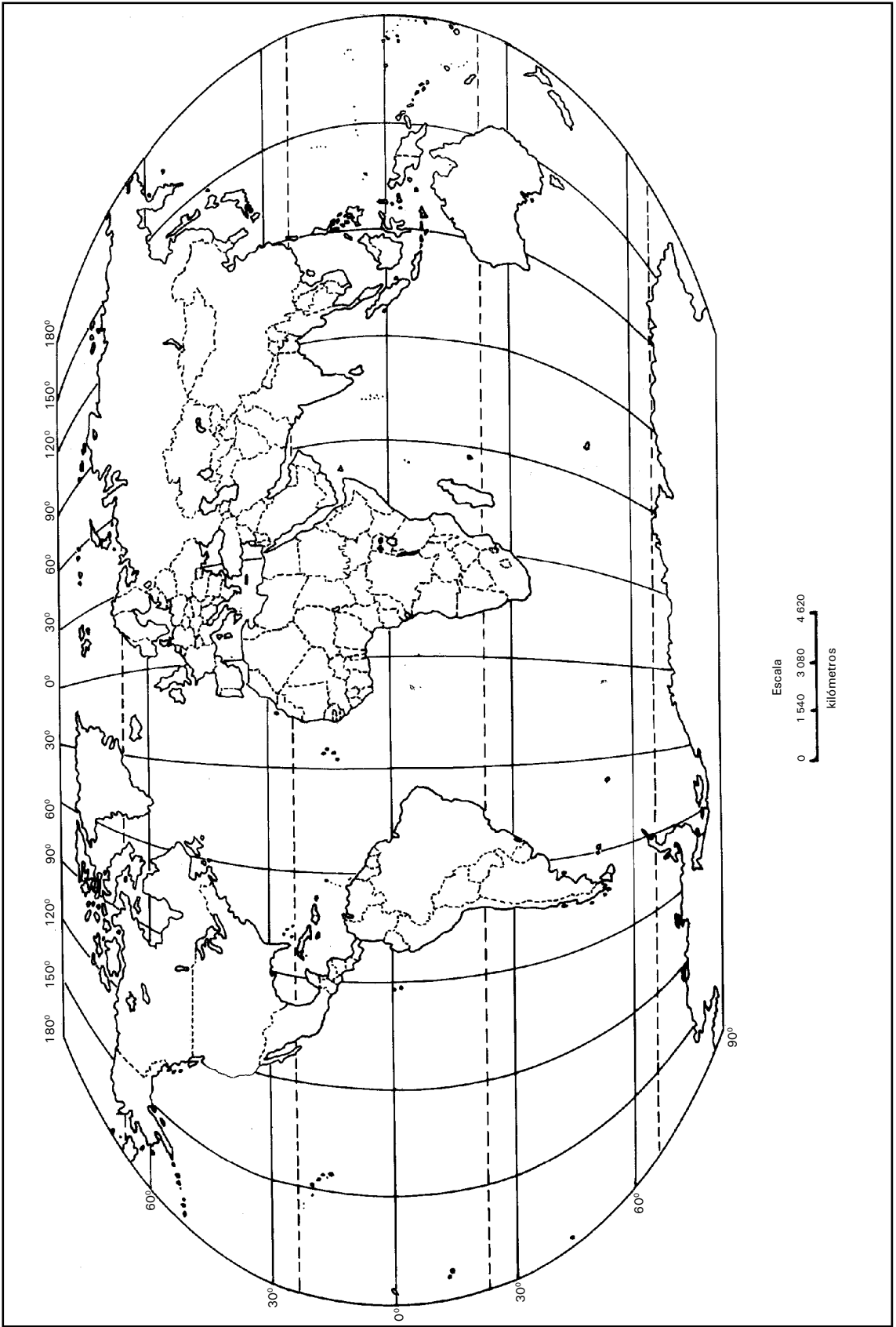
EL MUNDO. Político



EL MUNDO. Político



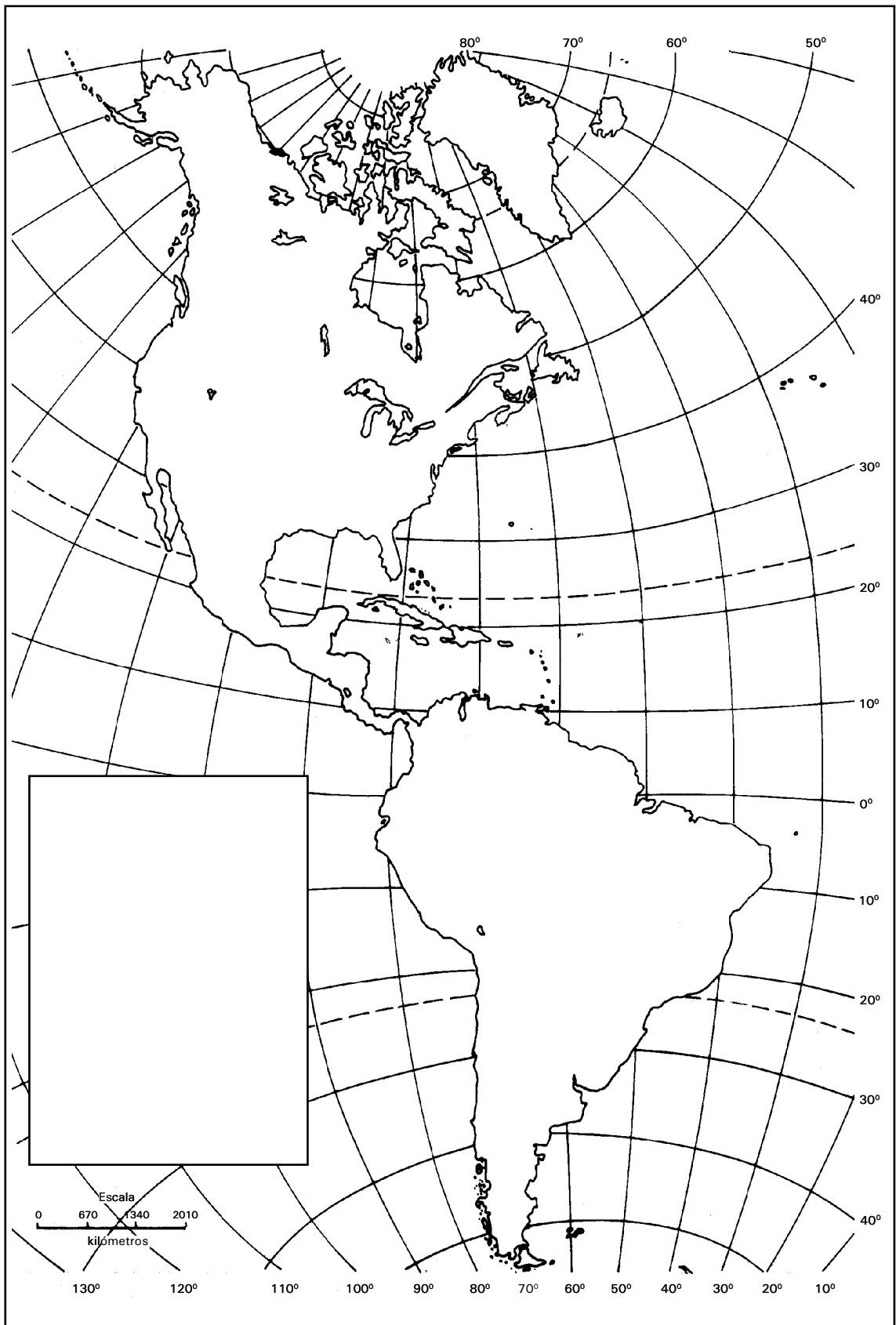
EL MUNDO. Político



LOS CONTINENTES. Las Américas



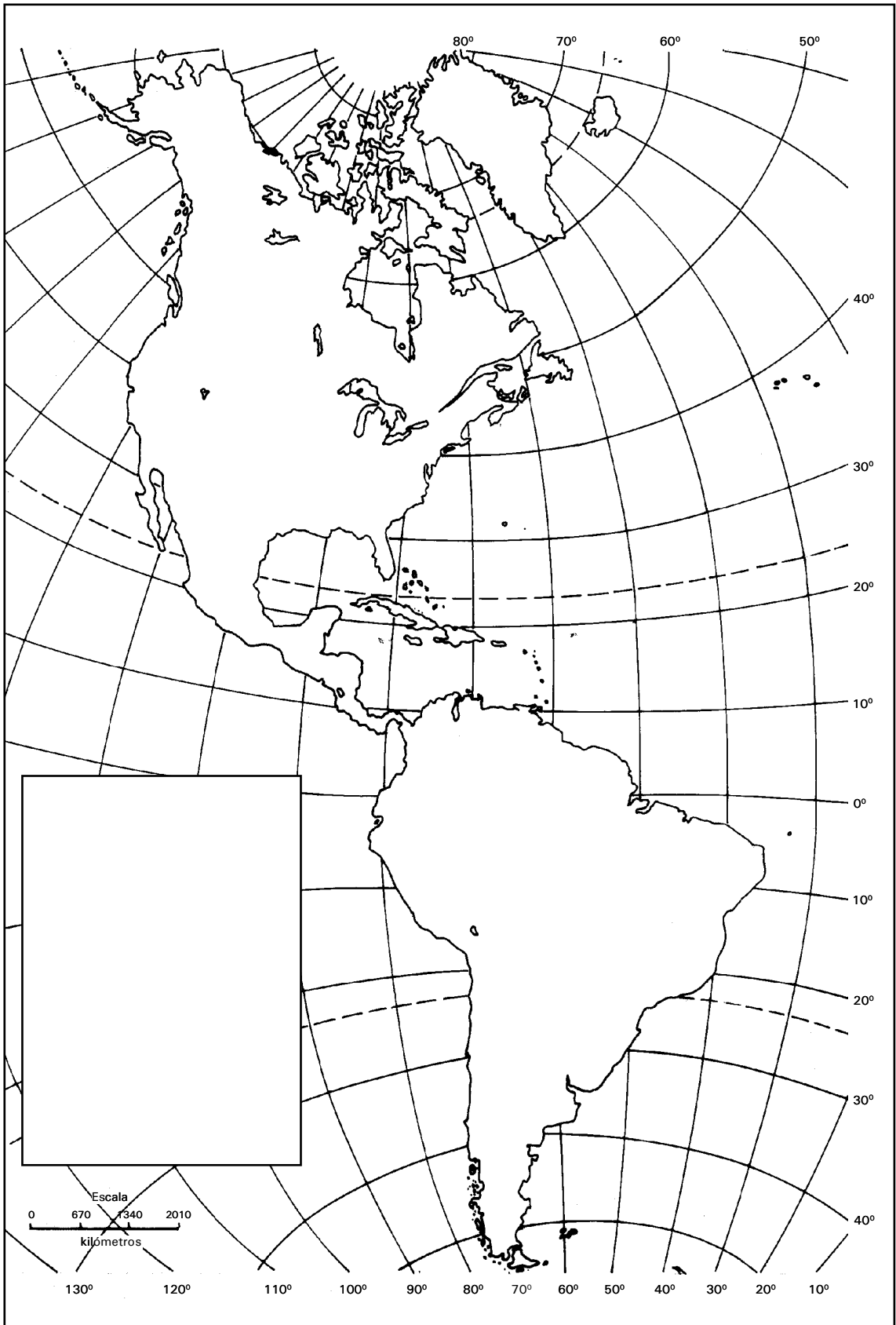
LOS CONTINENTES. Las Américas



LOS CONTINENTES. Las Américas



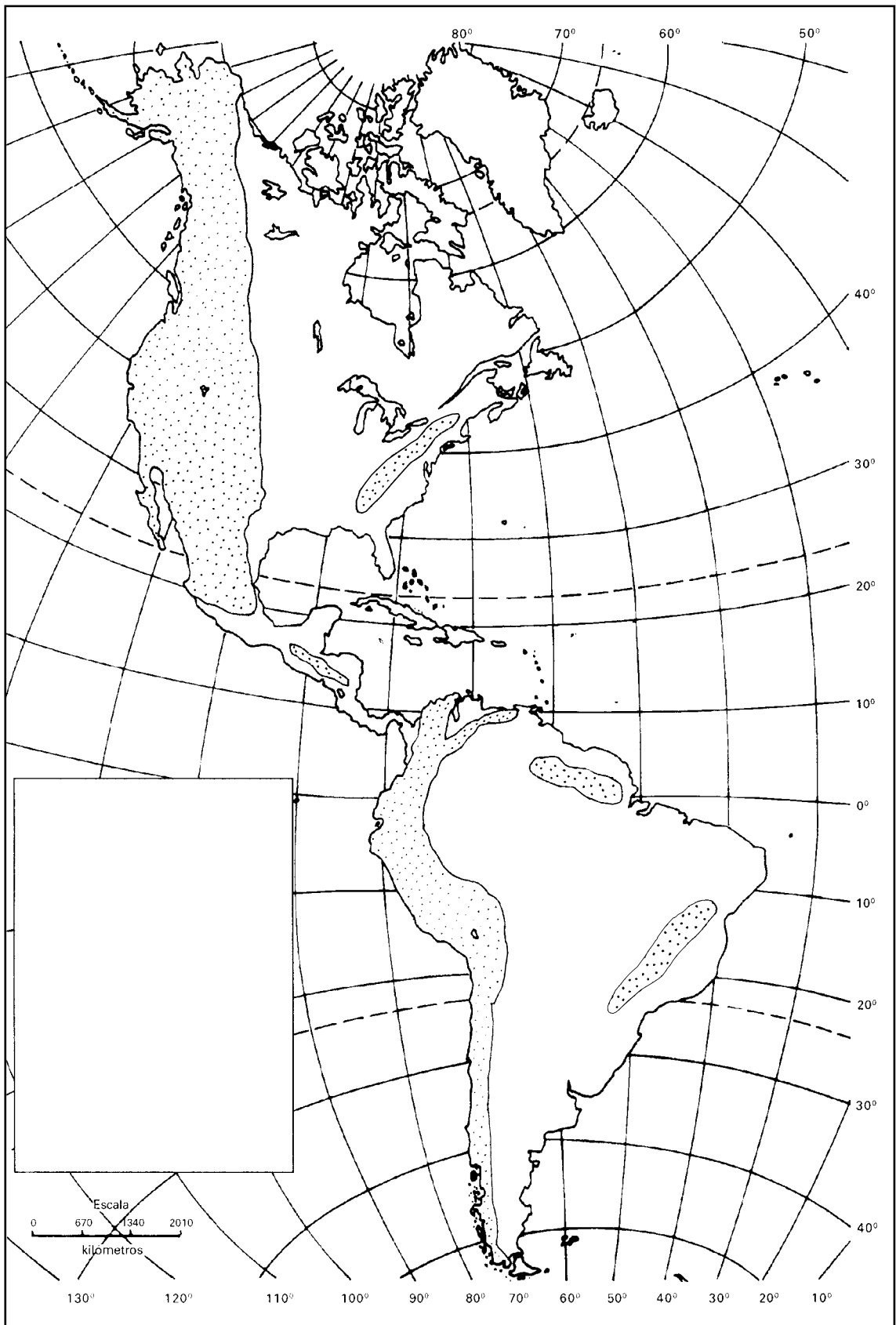
LOS CONTINENTES. Las Américas



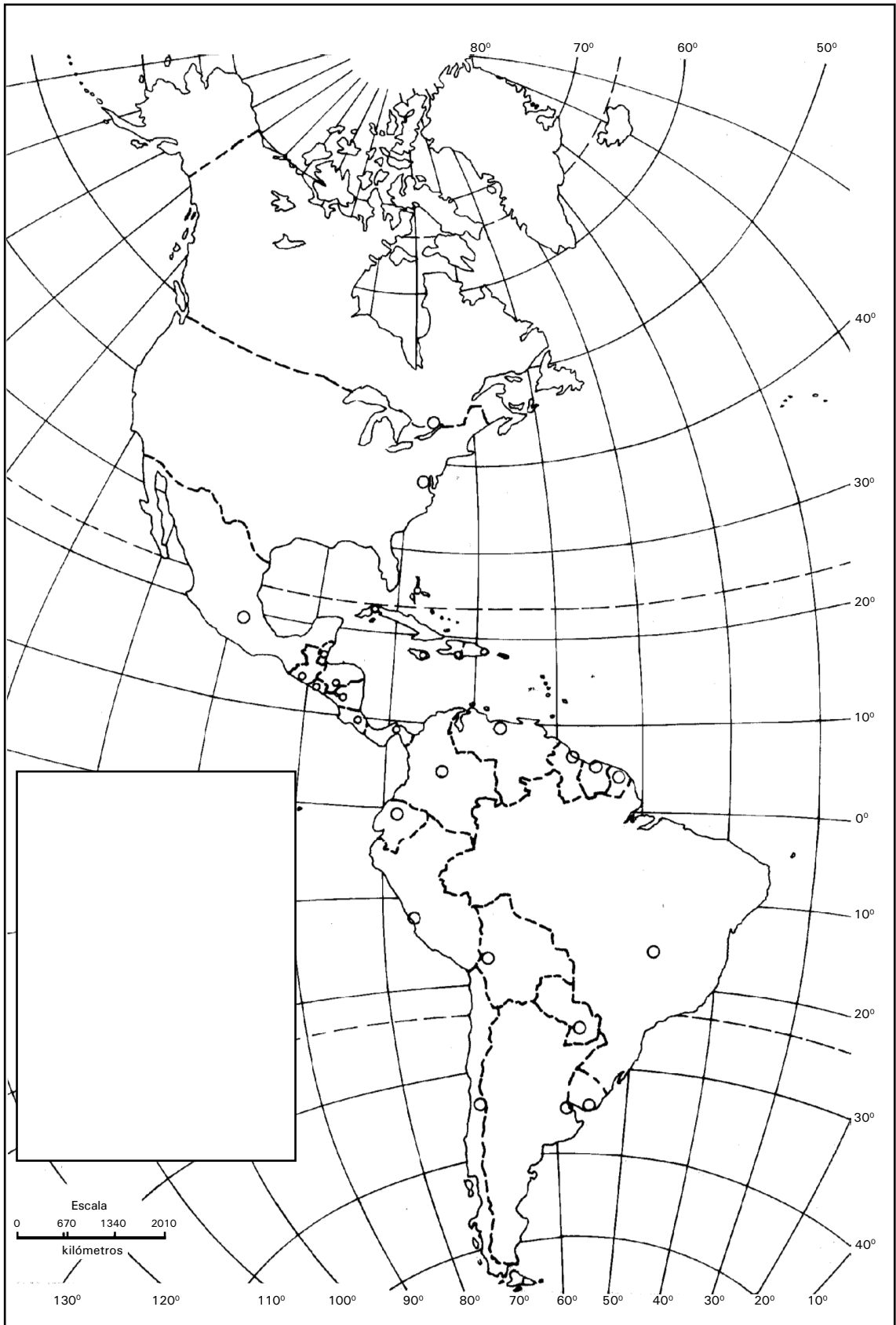
LOS CONTINENTES. Las Américas



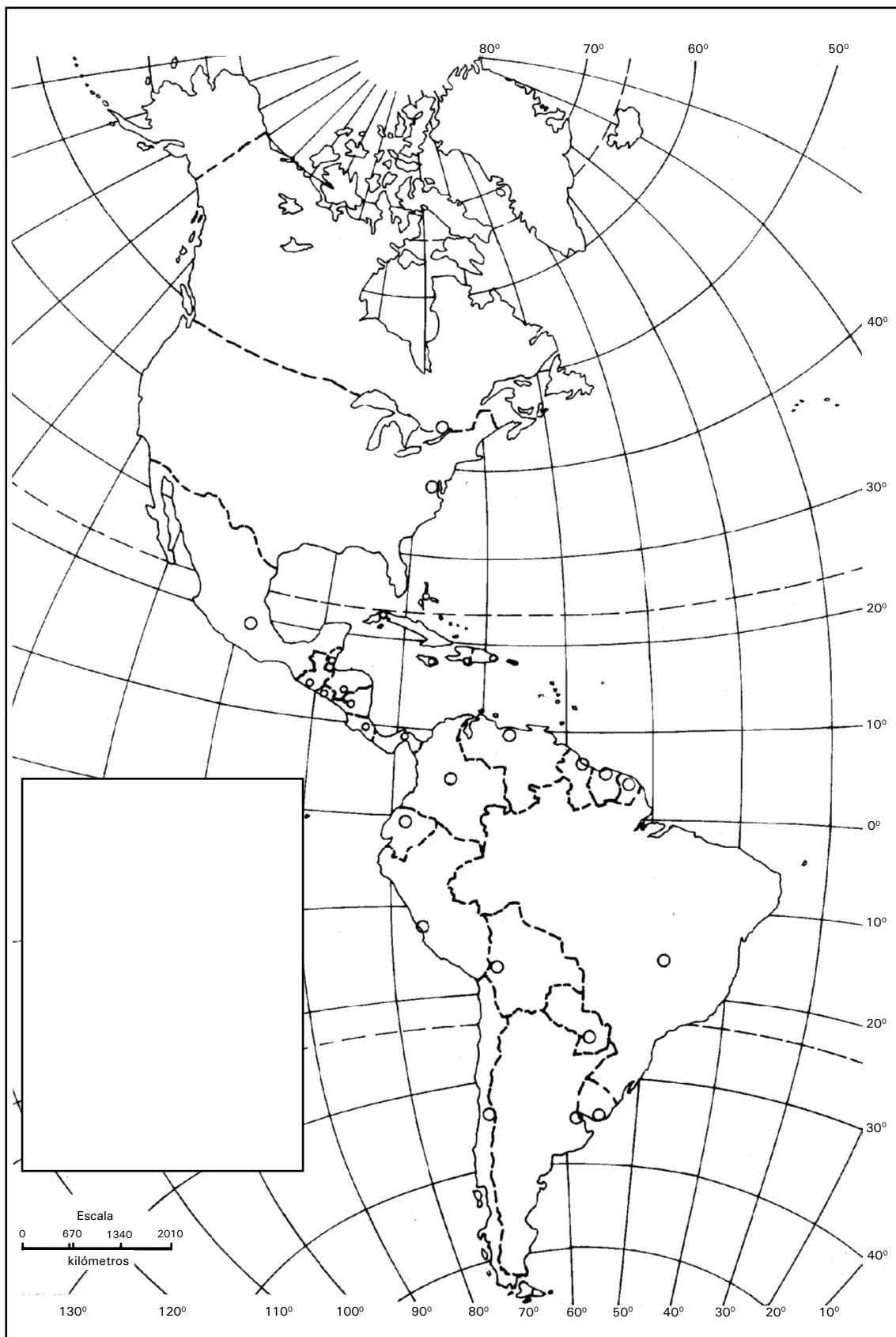
LOS CONTINENTES. Las Américas



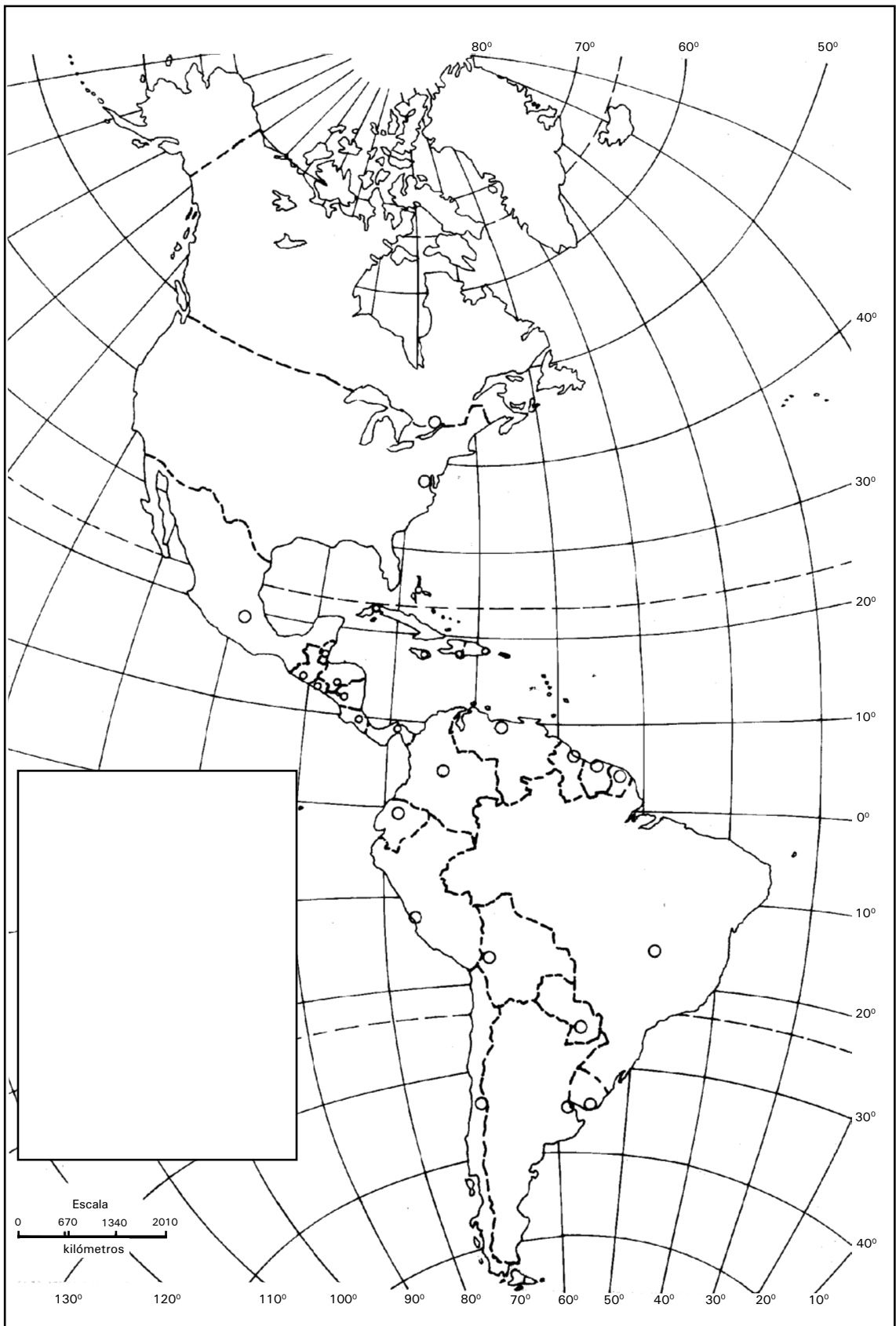
Las Américas. Político



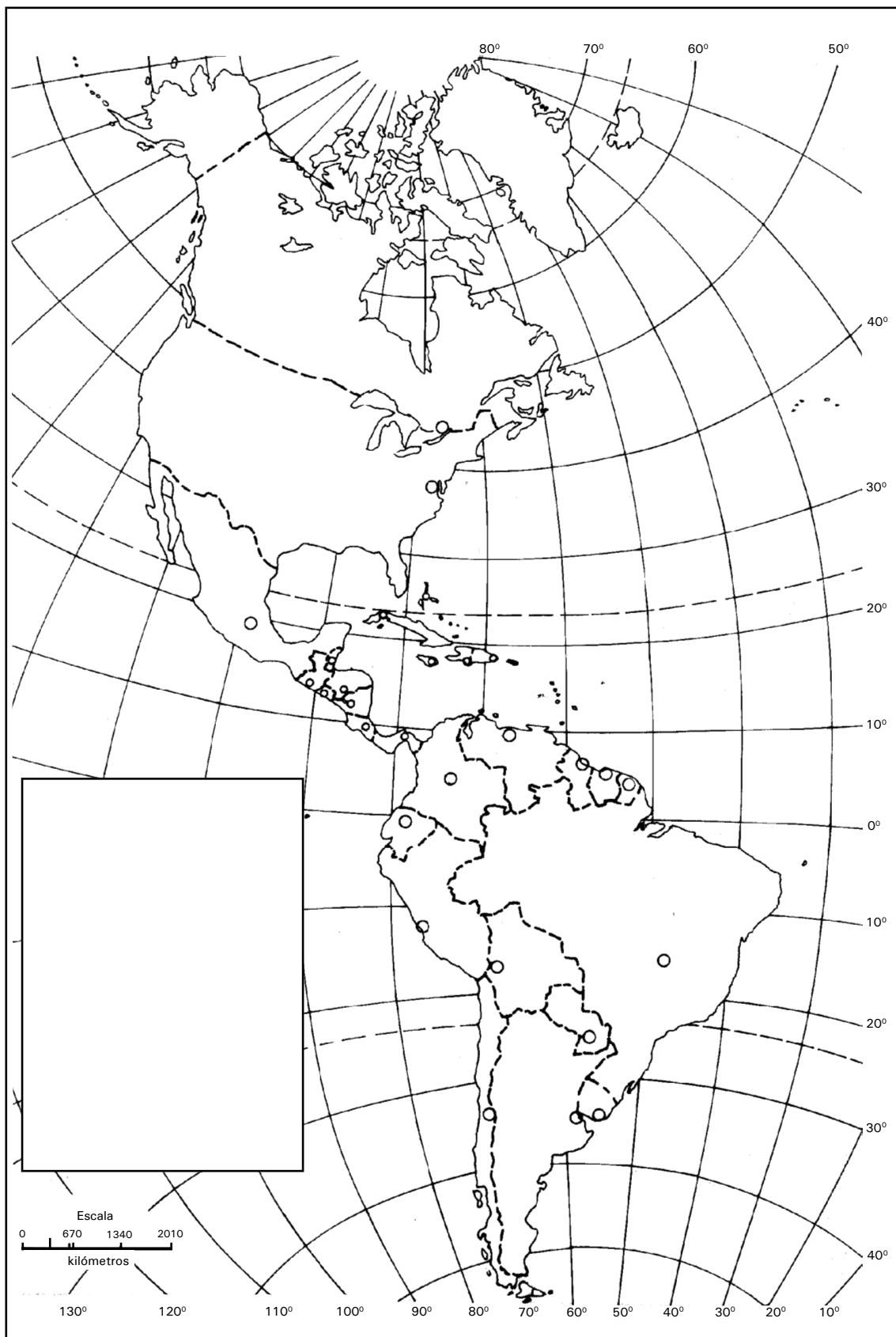
Las Américas. Político



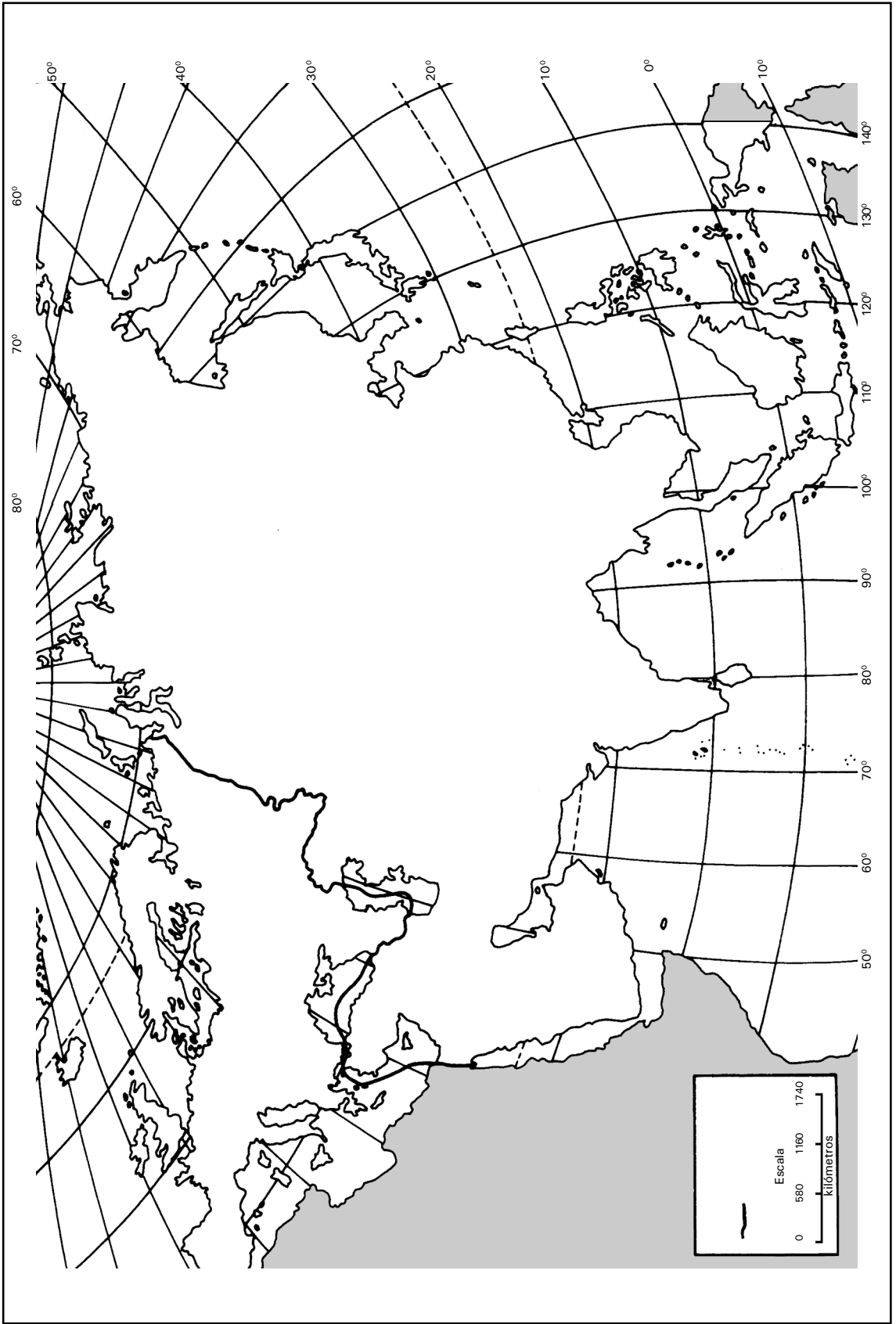
Las Américas. Político



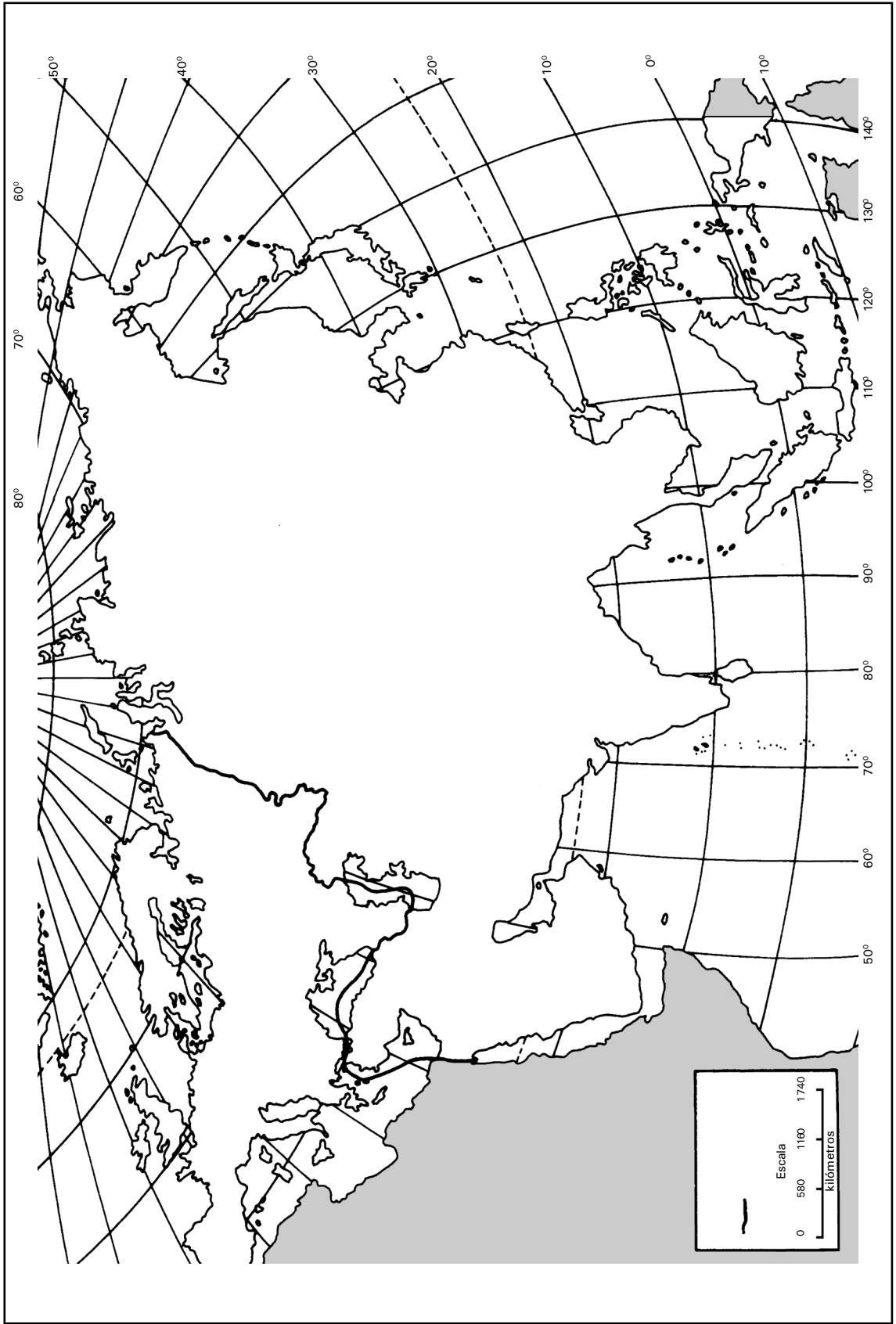
Las Américas. Político



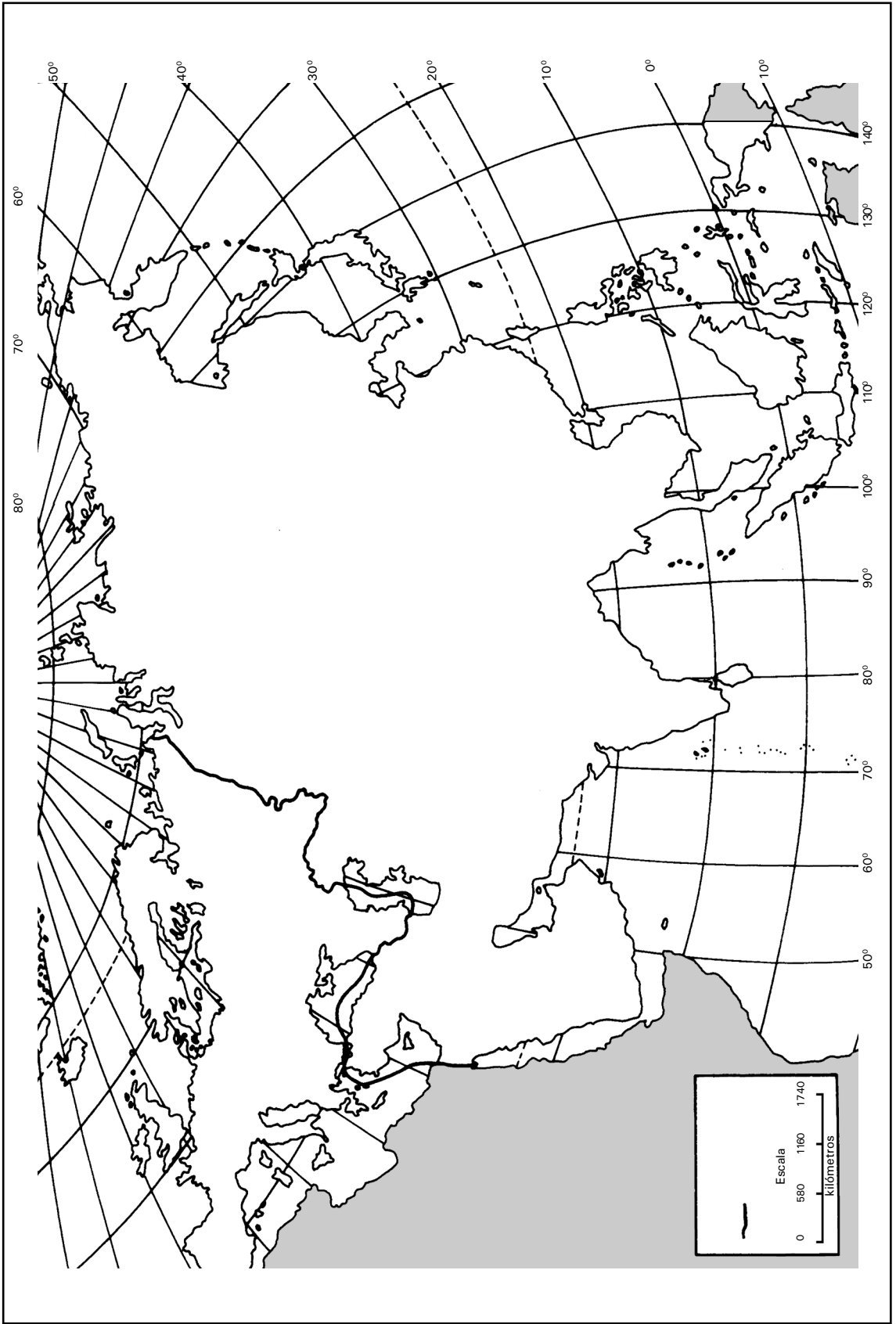
Eurasia



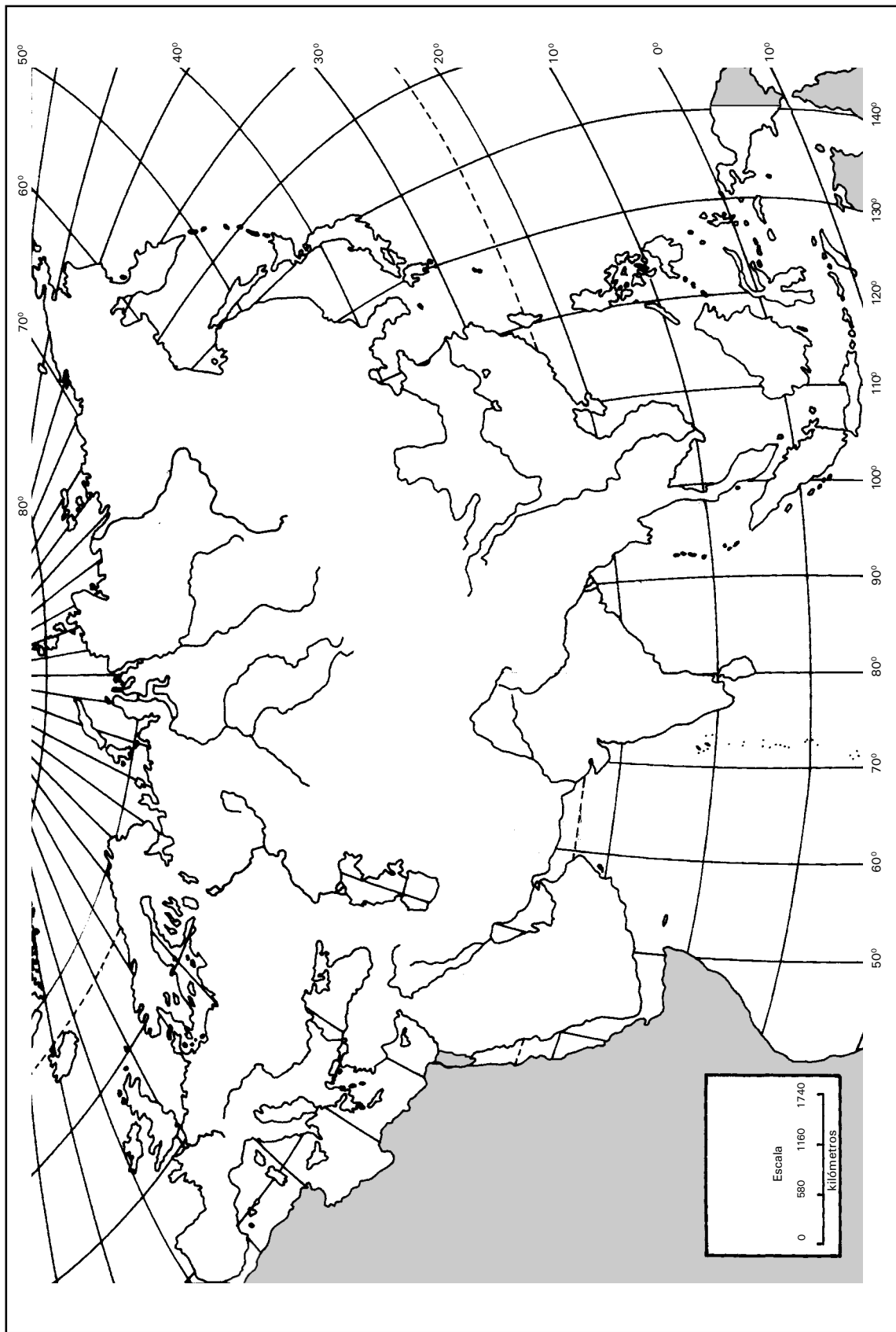
Eurasia



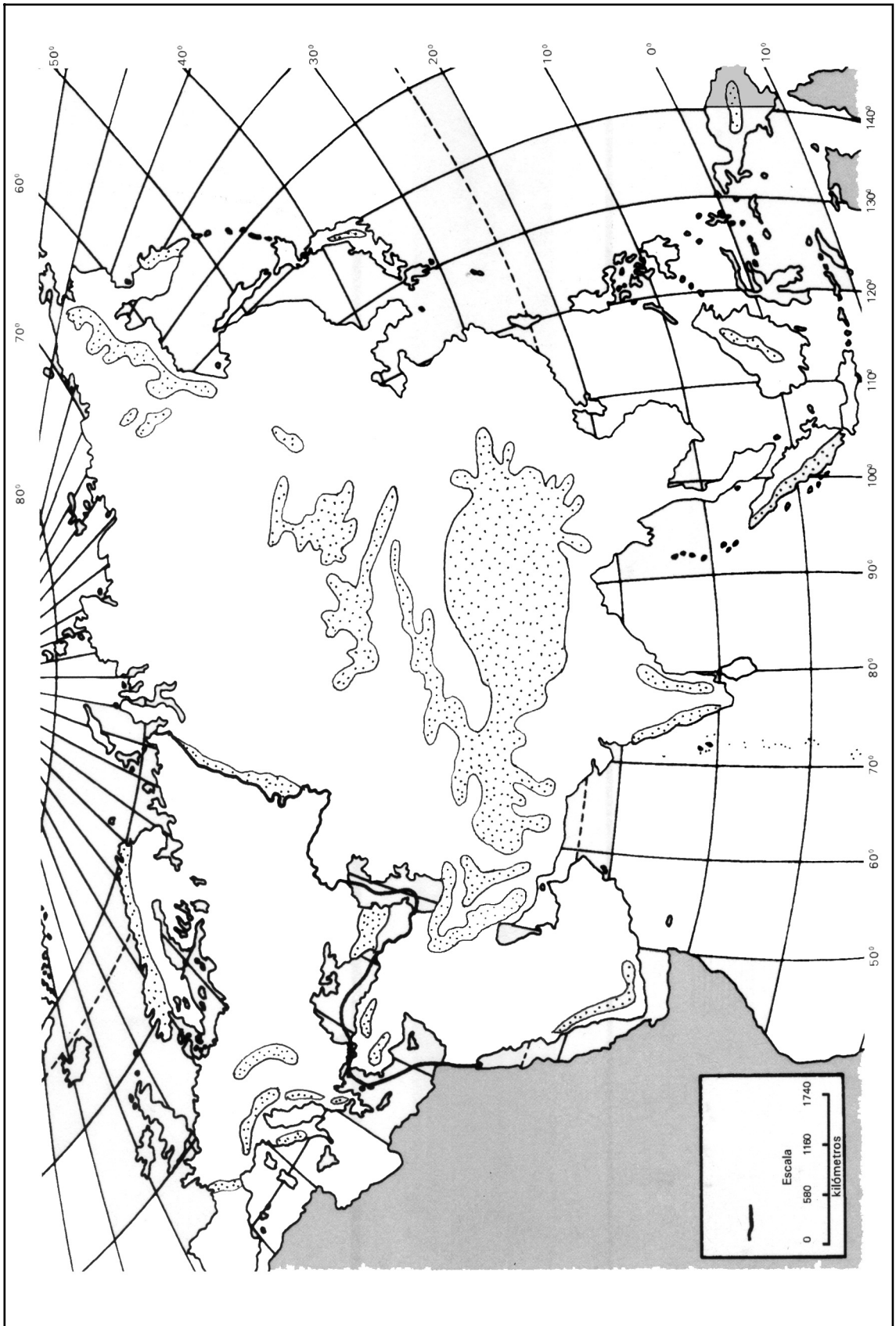
Eurasia



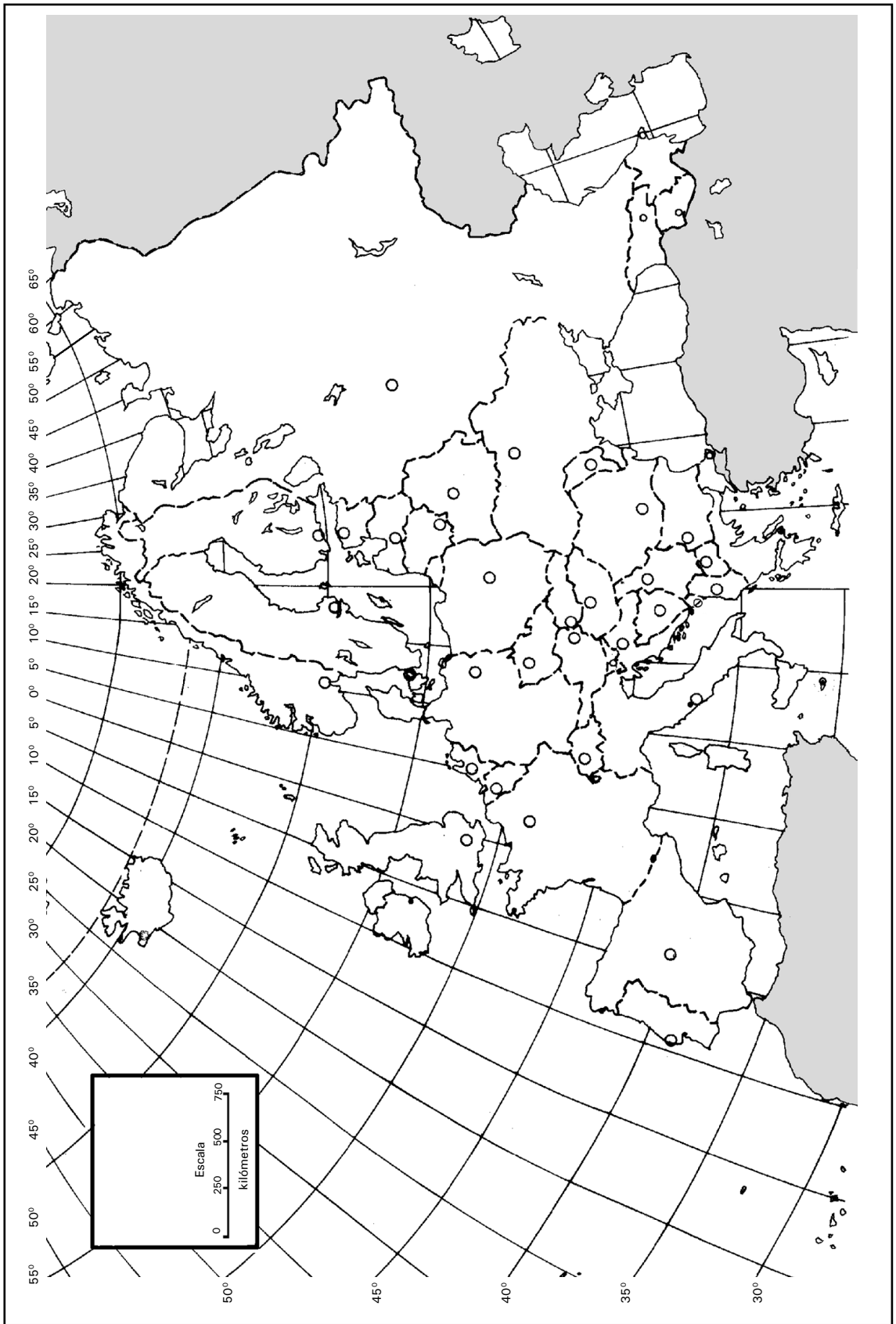
Eurasia



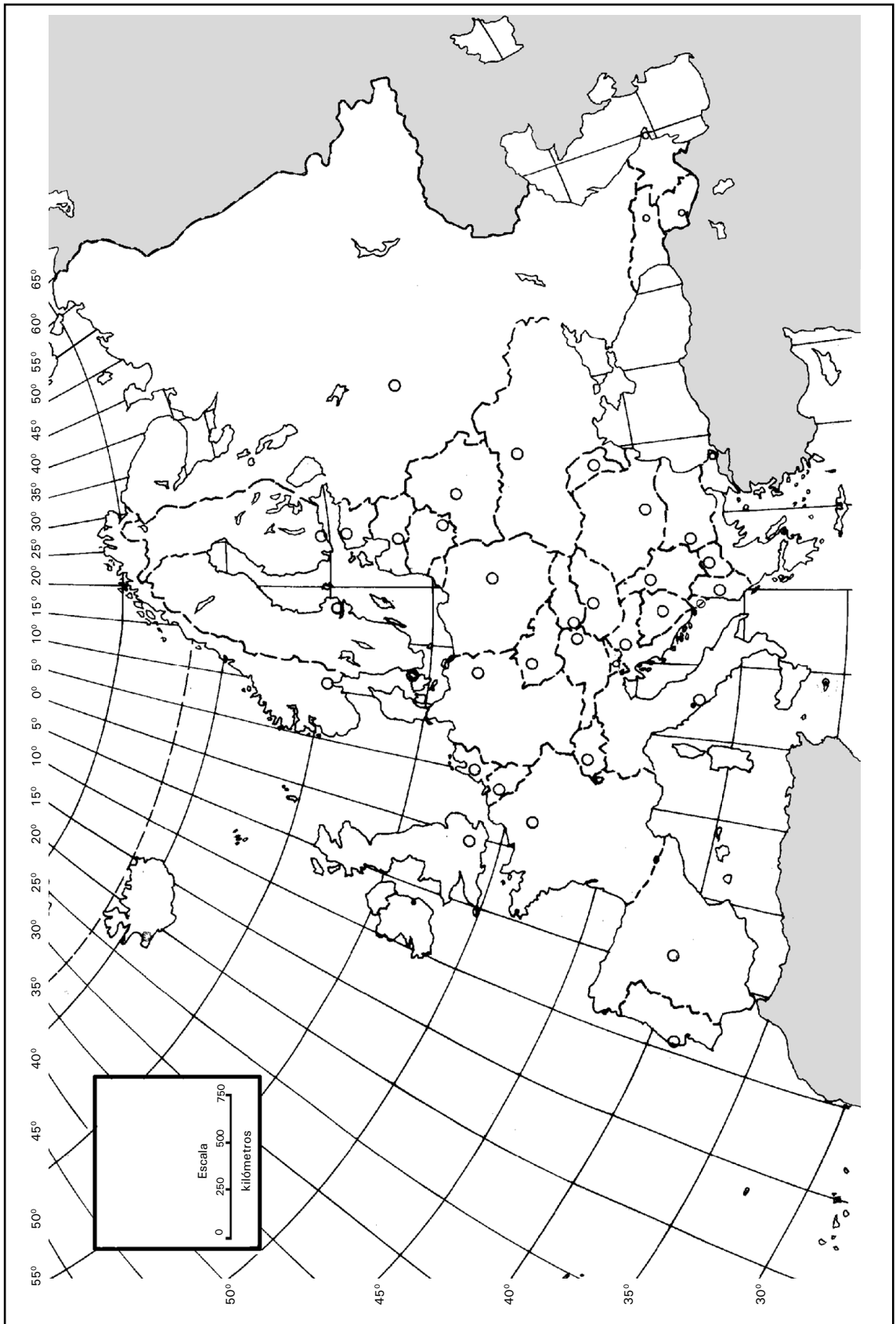
Eurasia



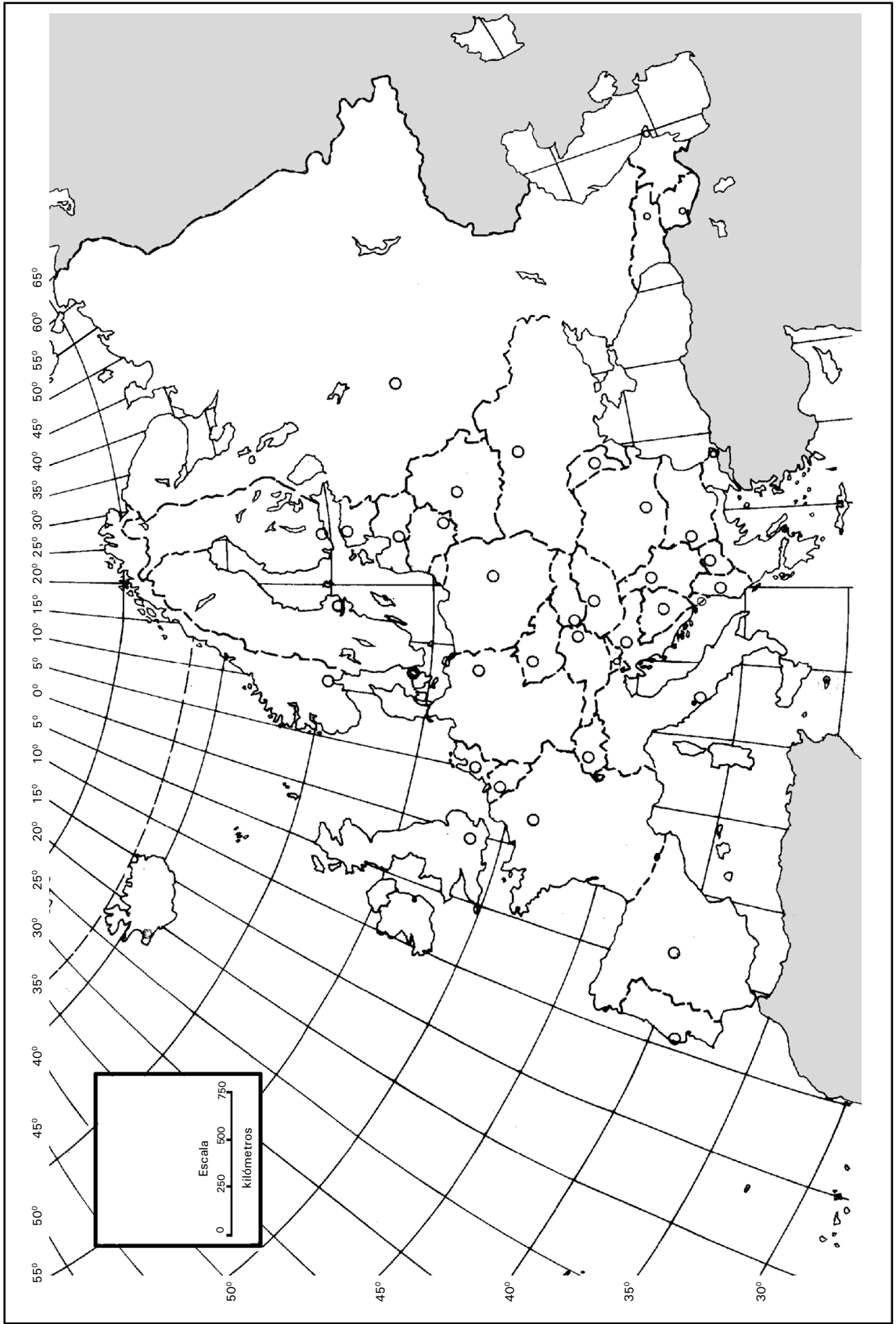
Europa. Político



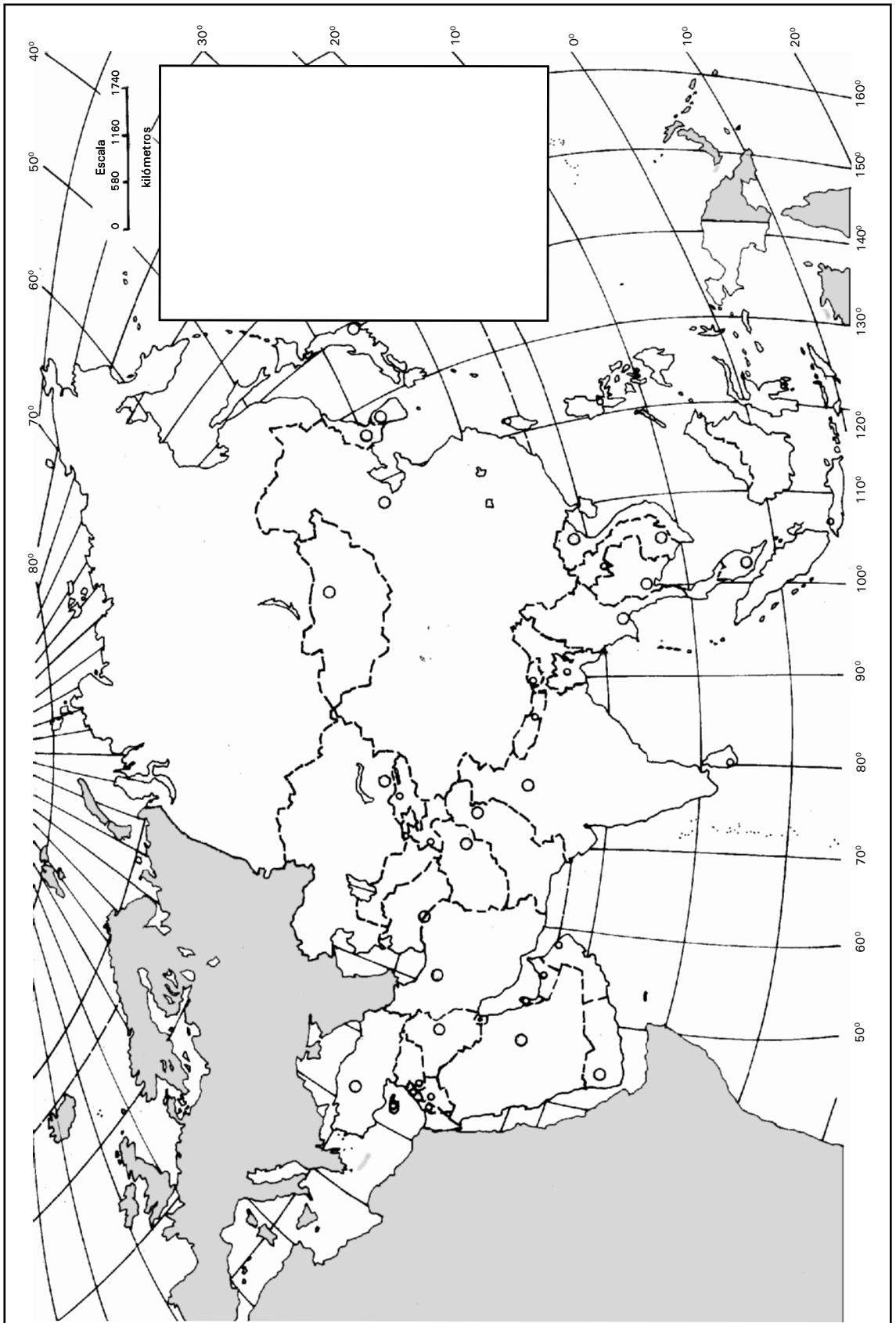
Europa. Político



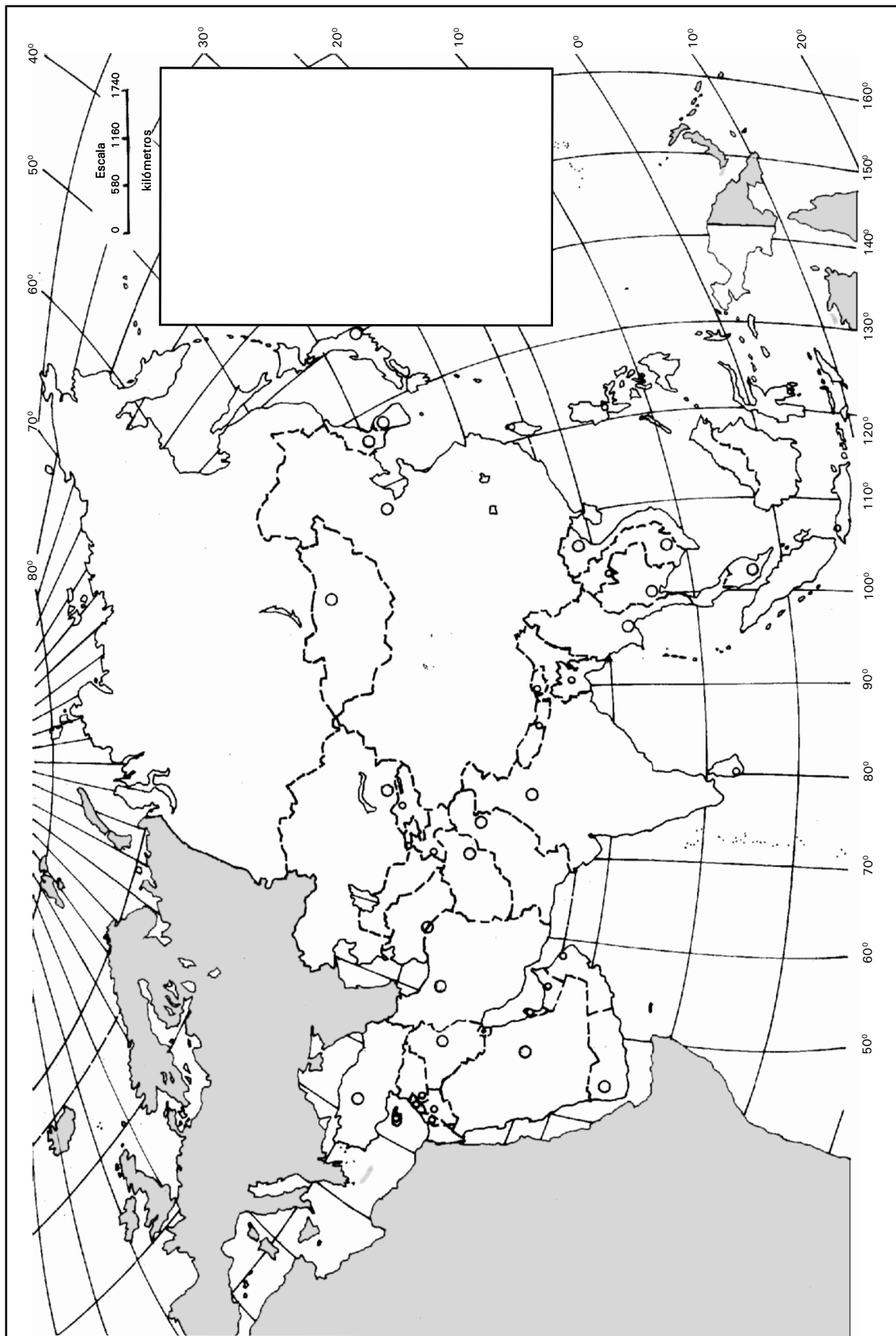
Europa. Político



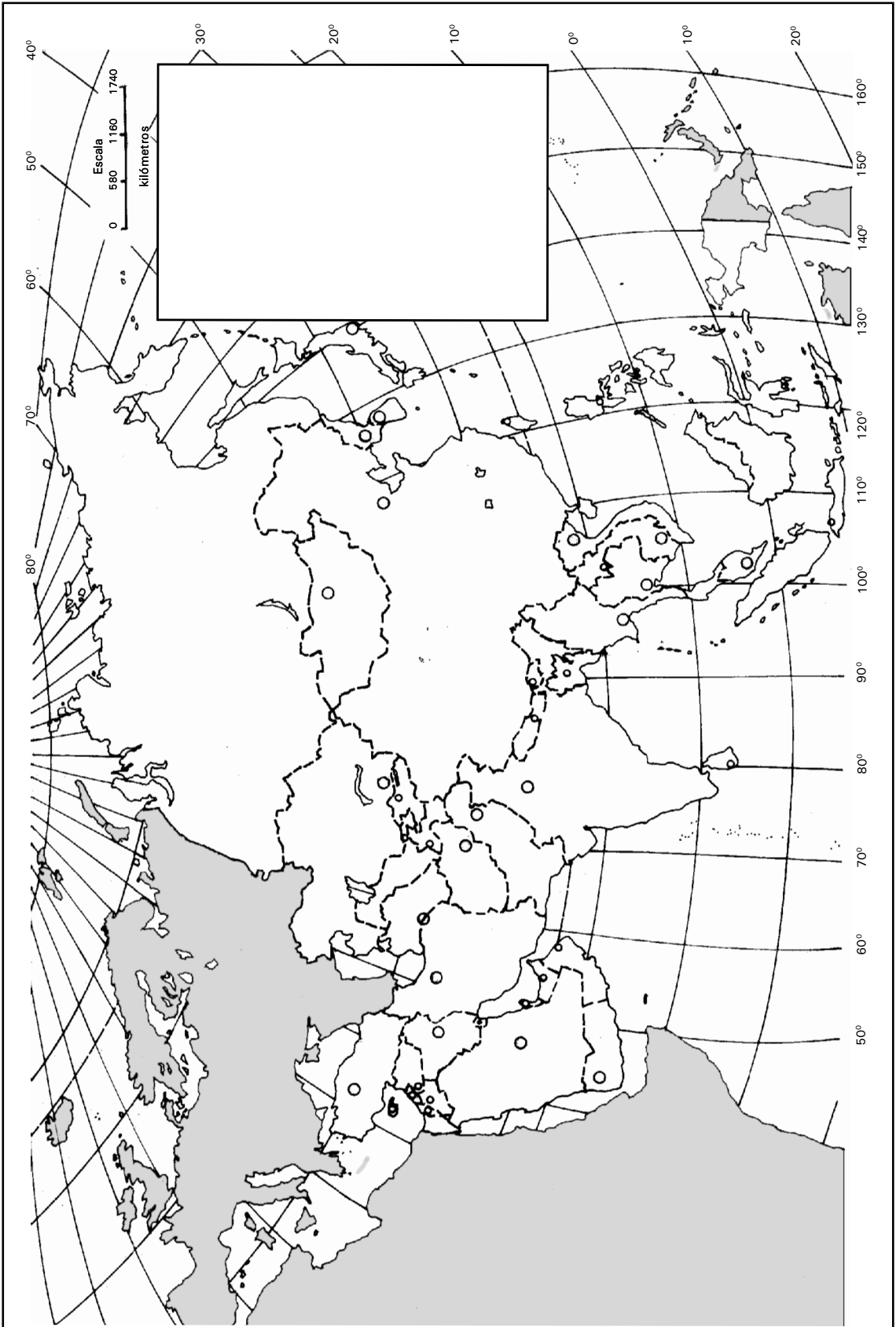
Asia. Político



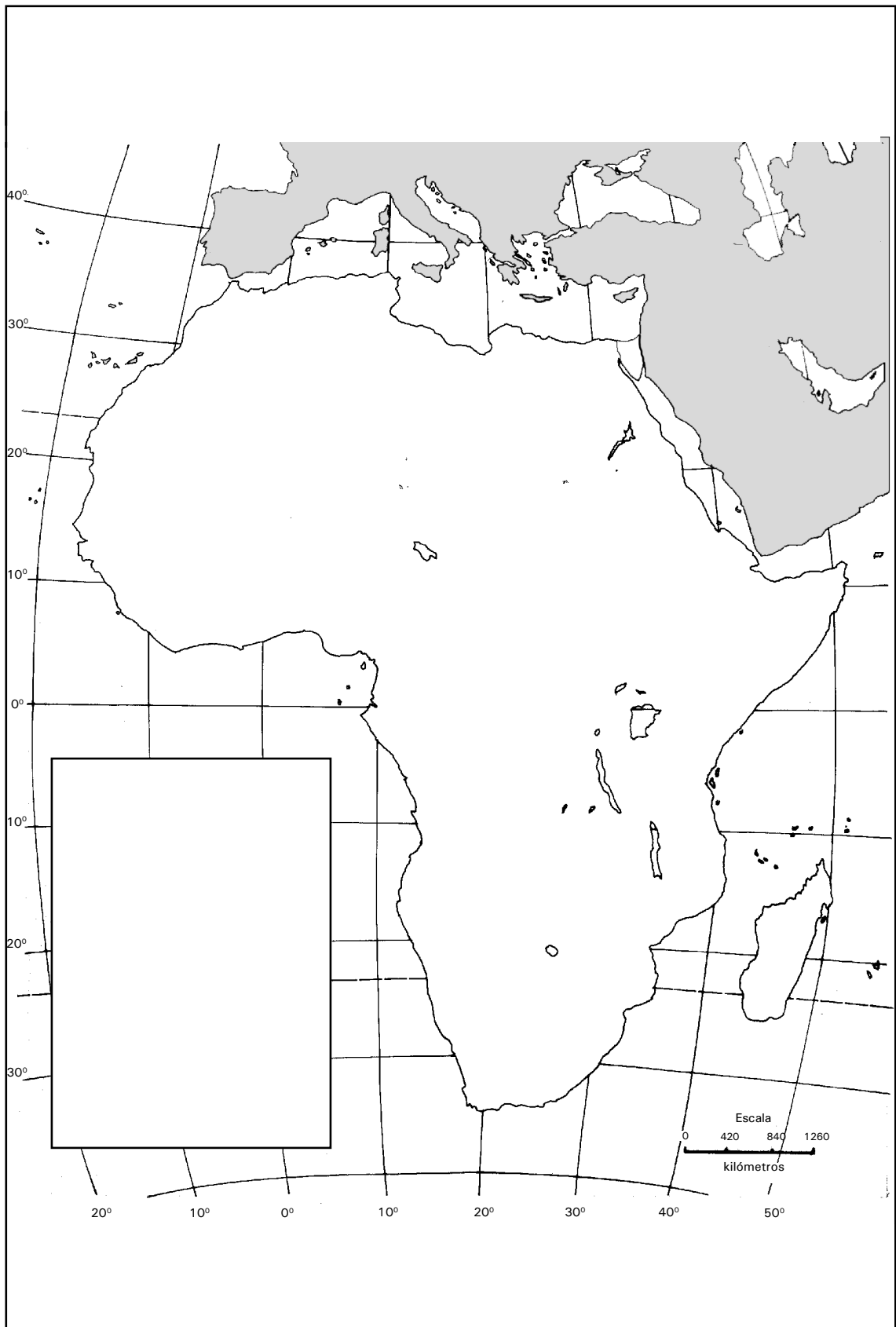
Asia. Político



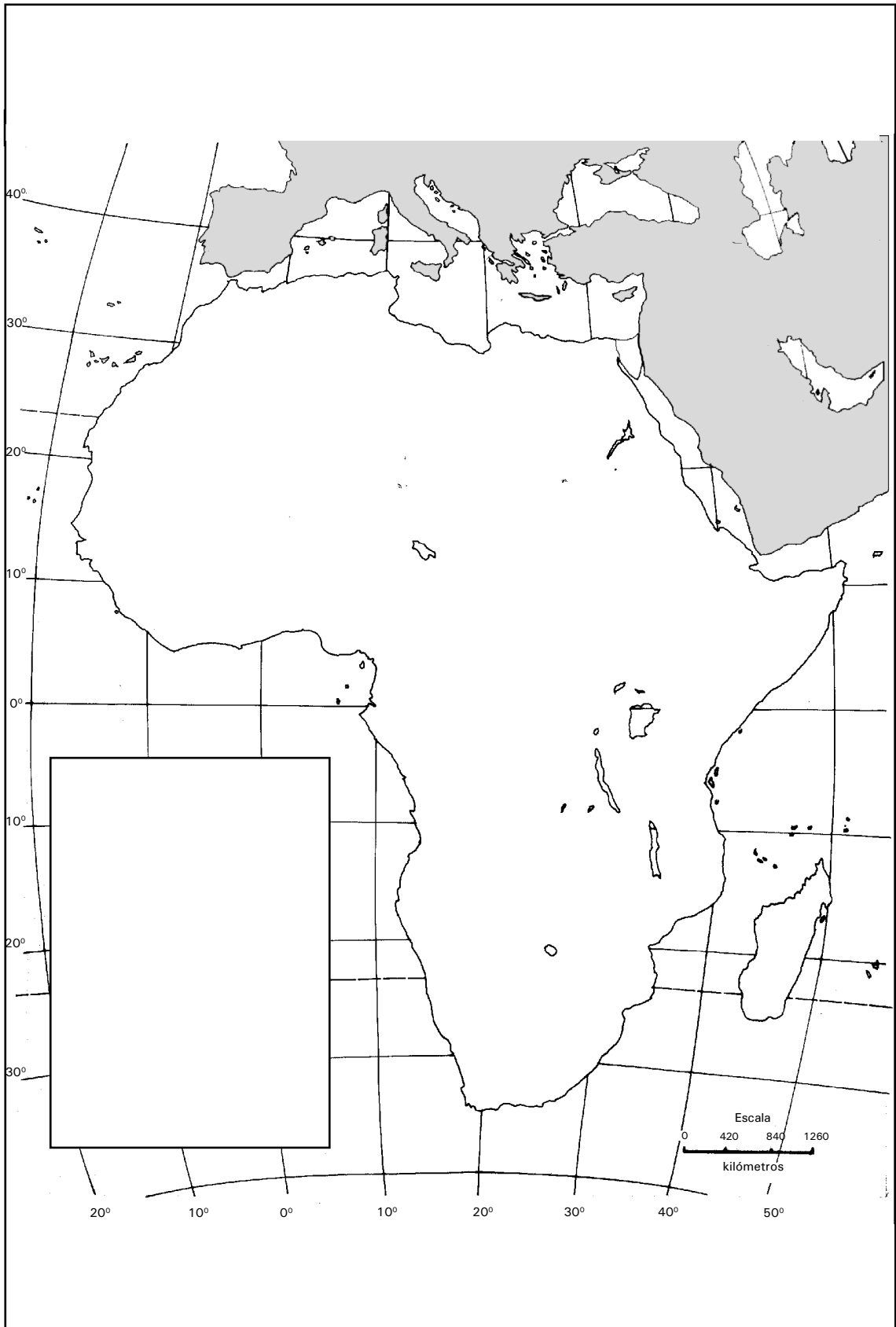
Asia. Político



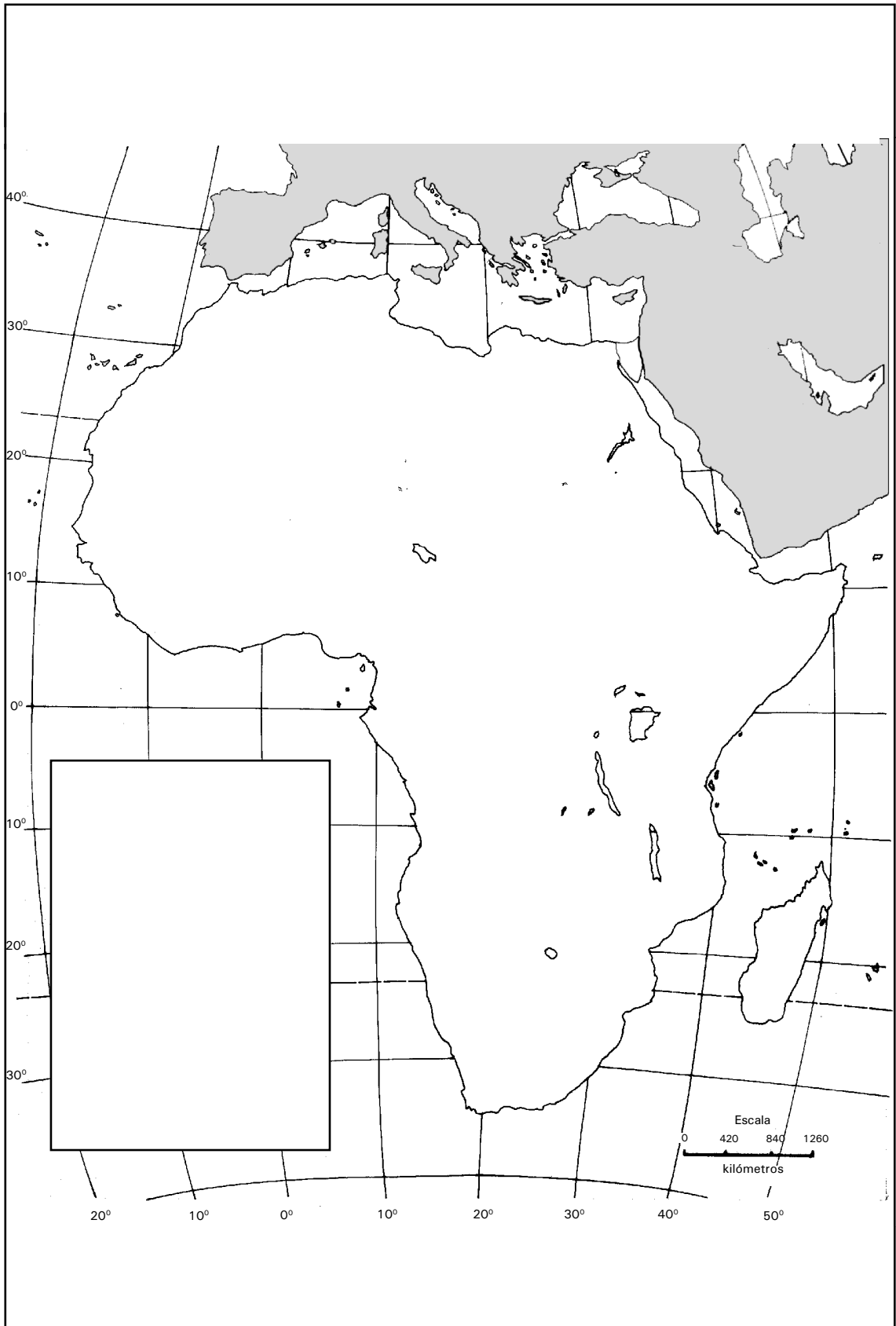
África



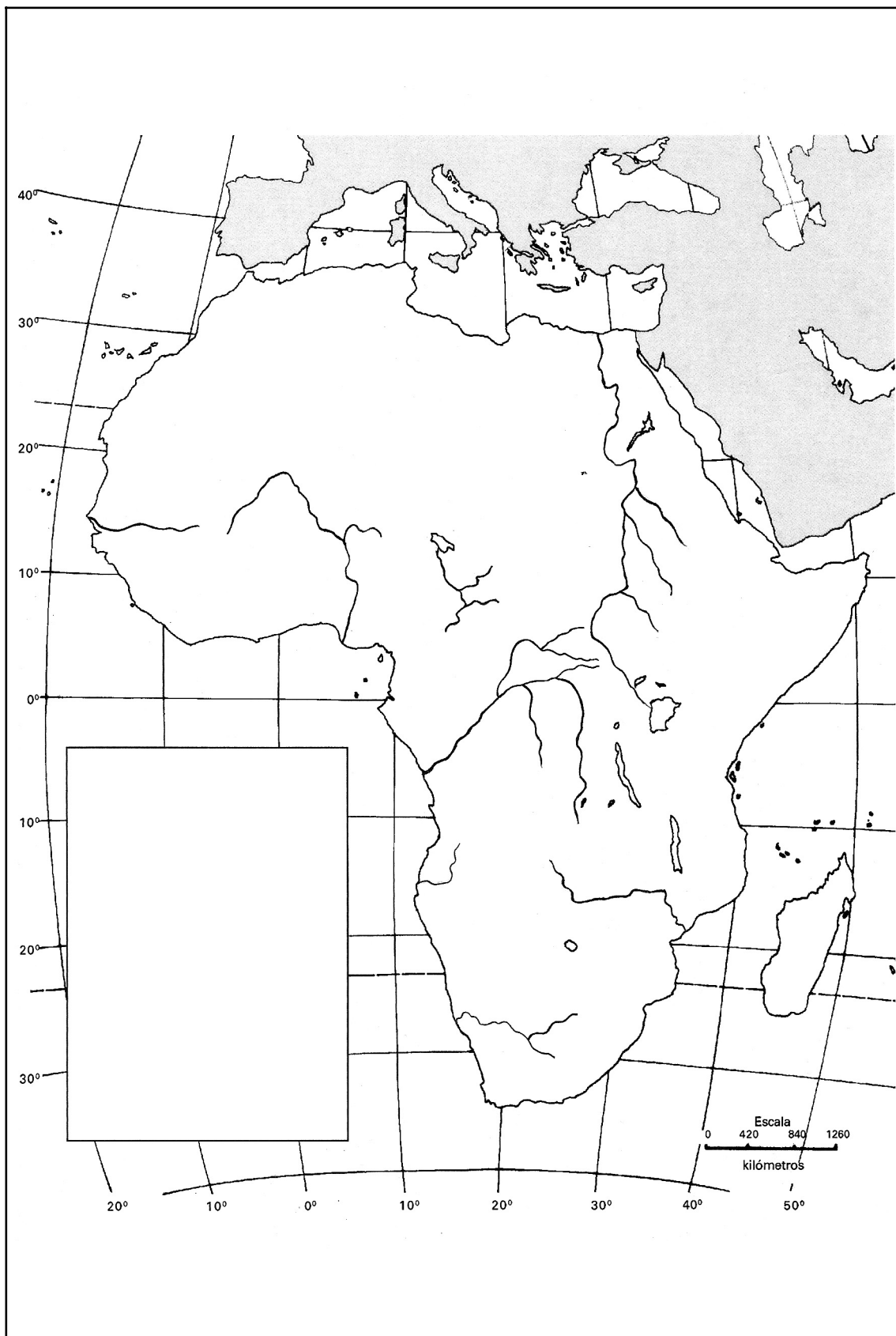
África



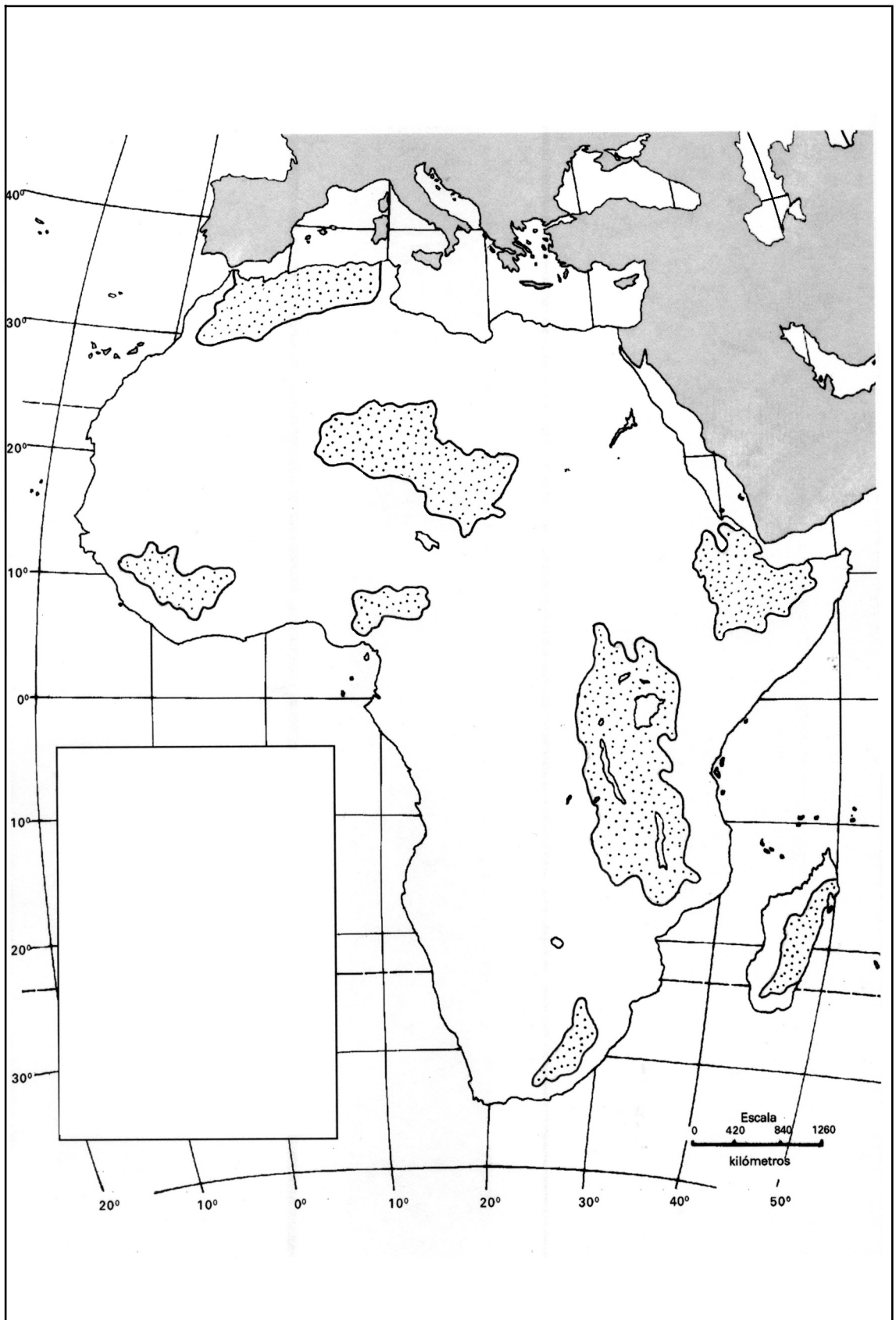
África



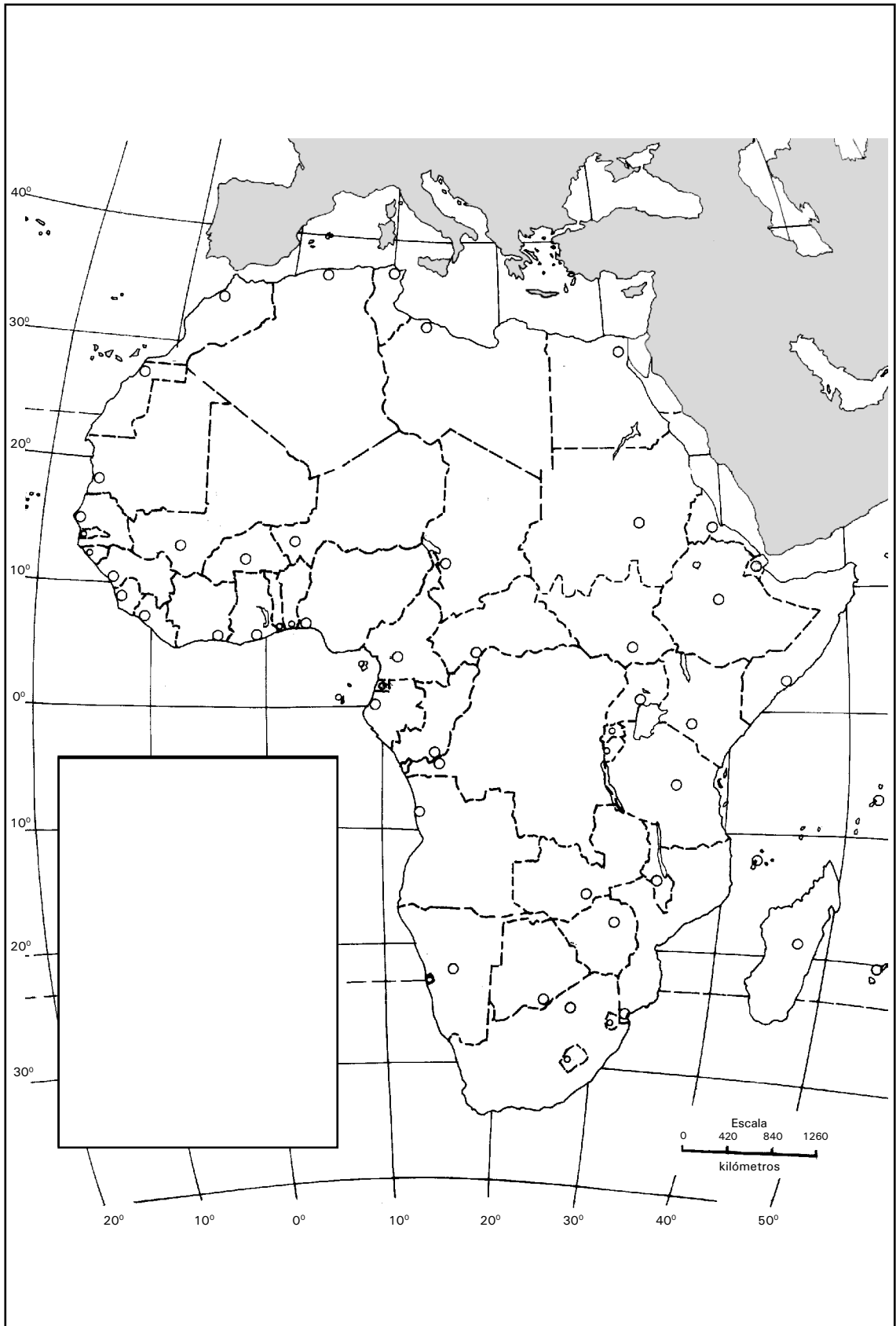
África



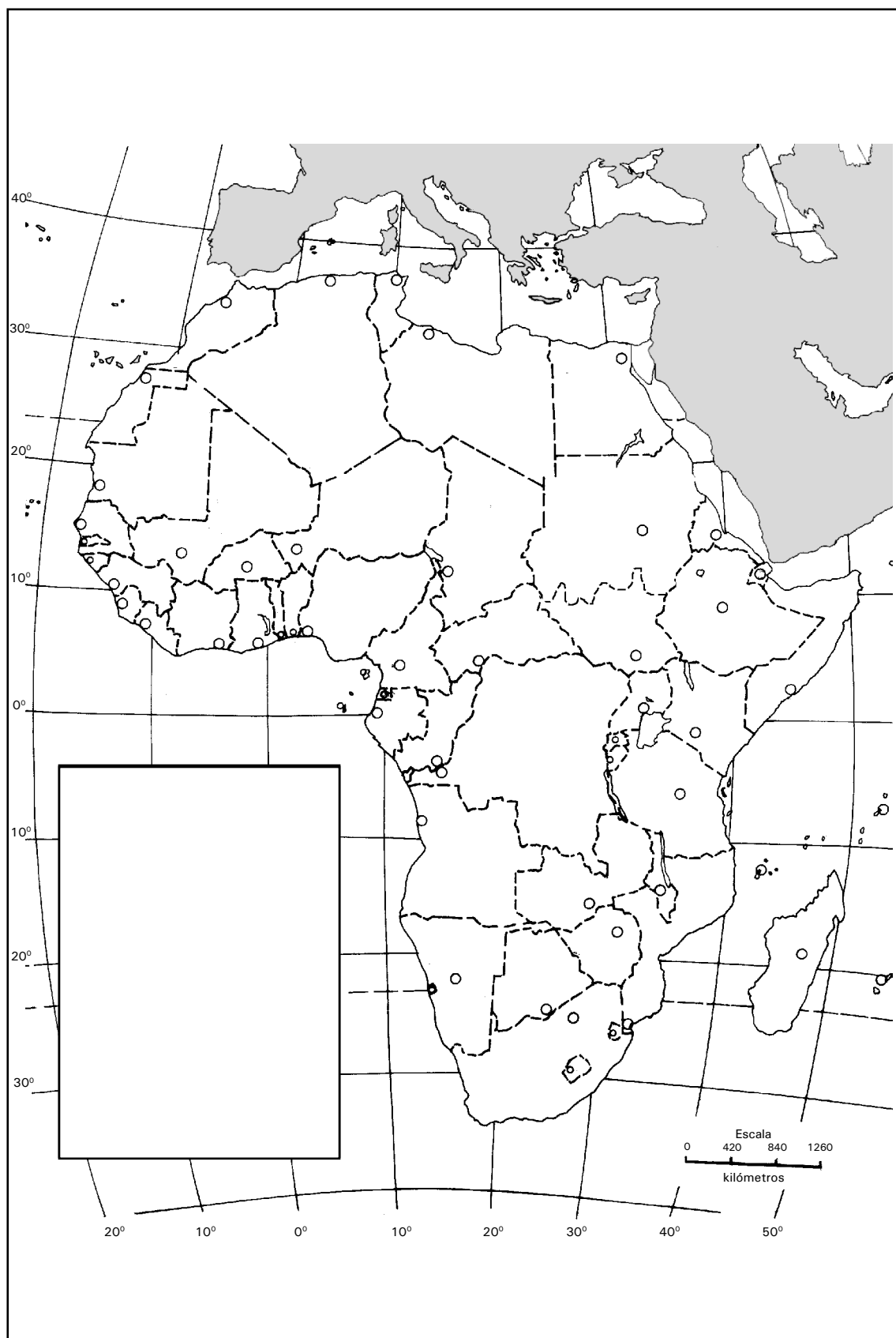
África



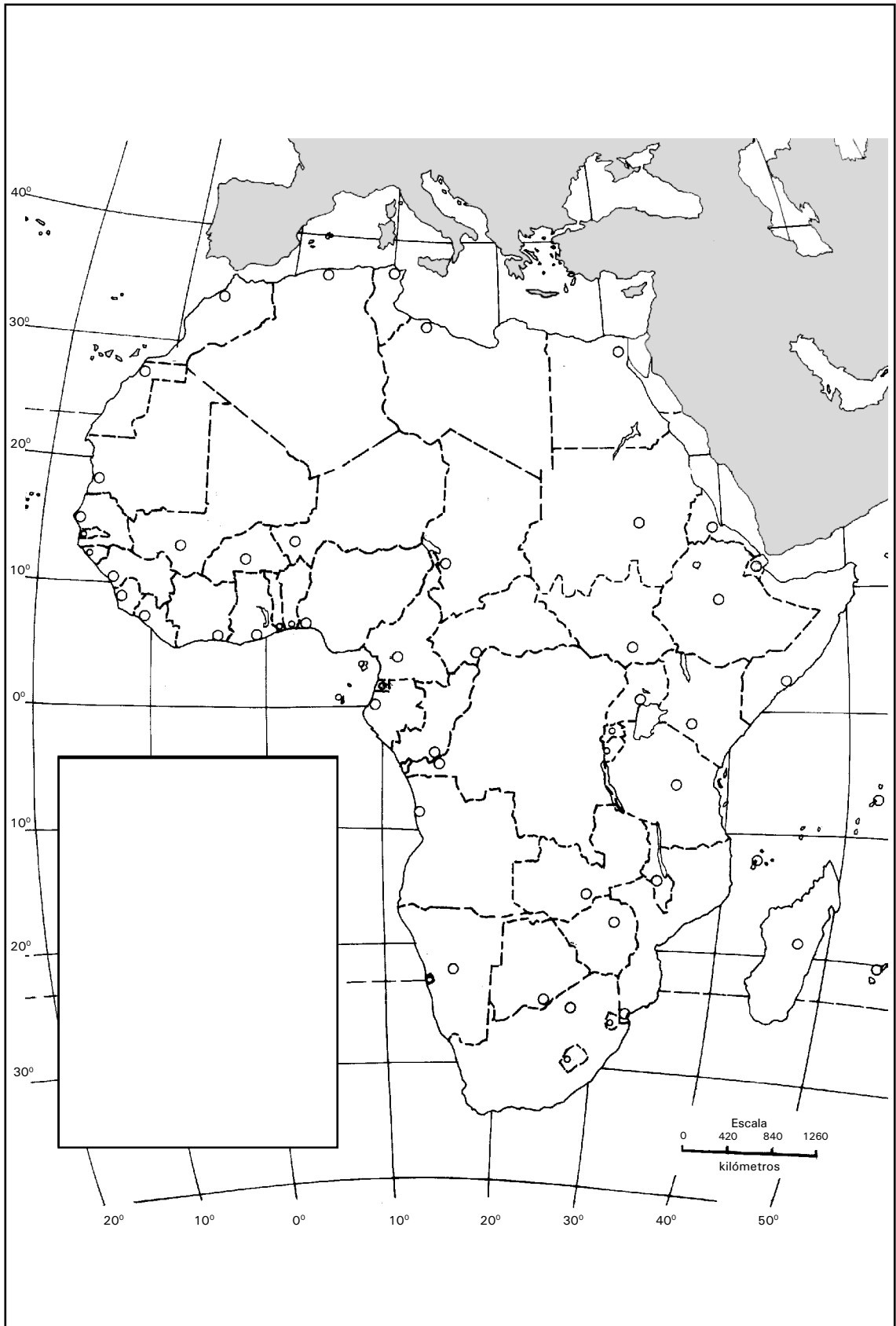
África. Político



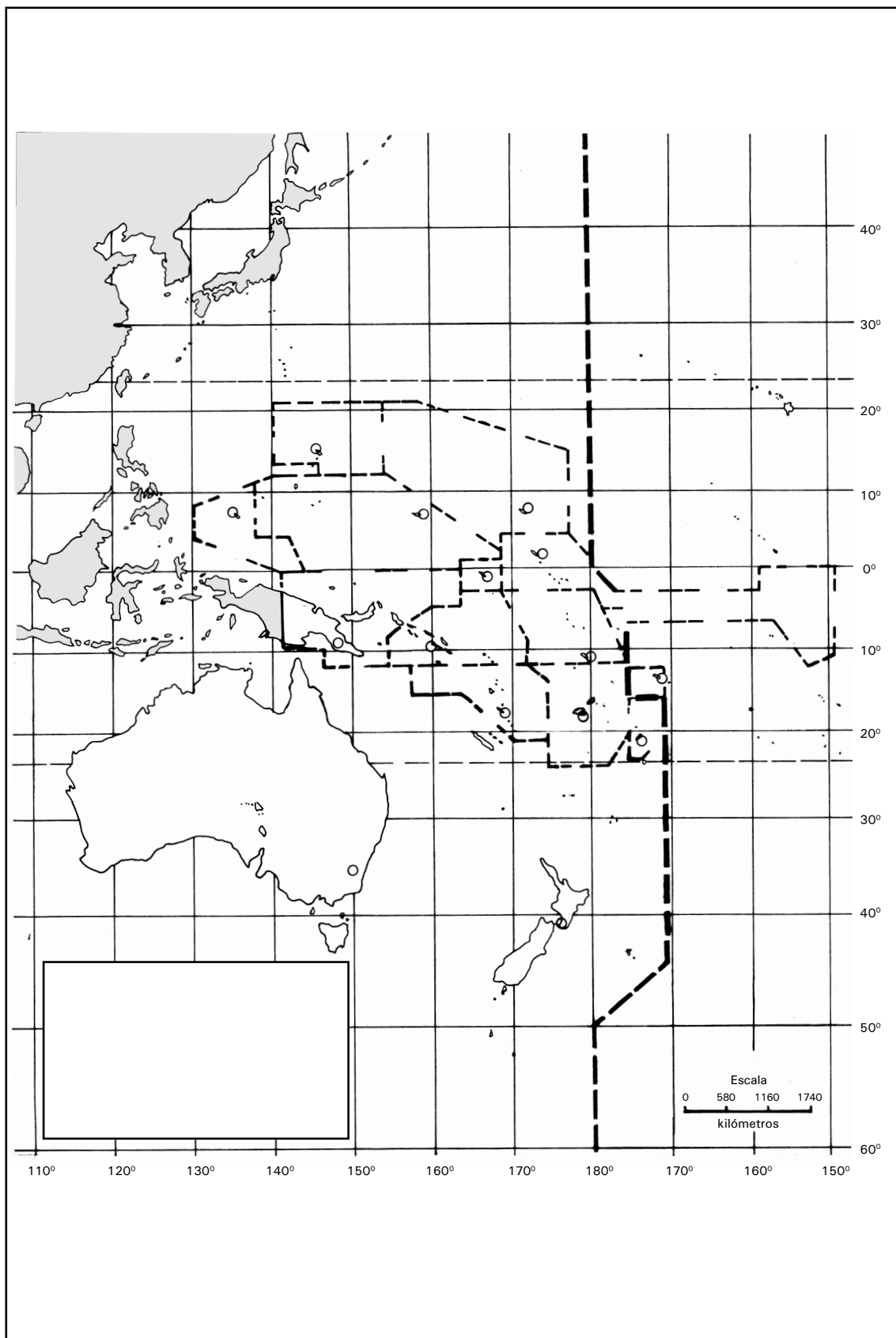
África. Político



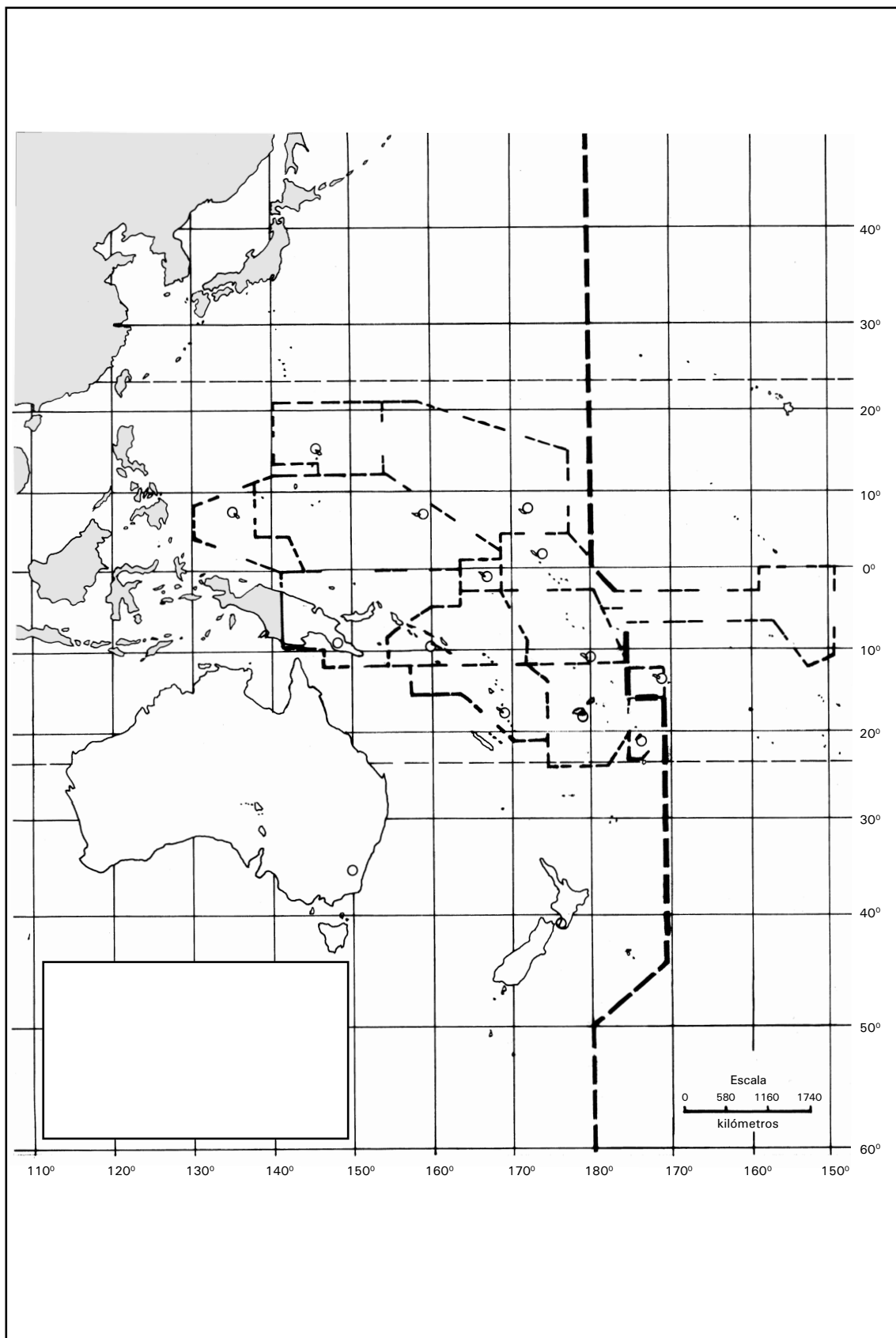
África. Político



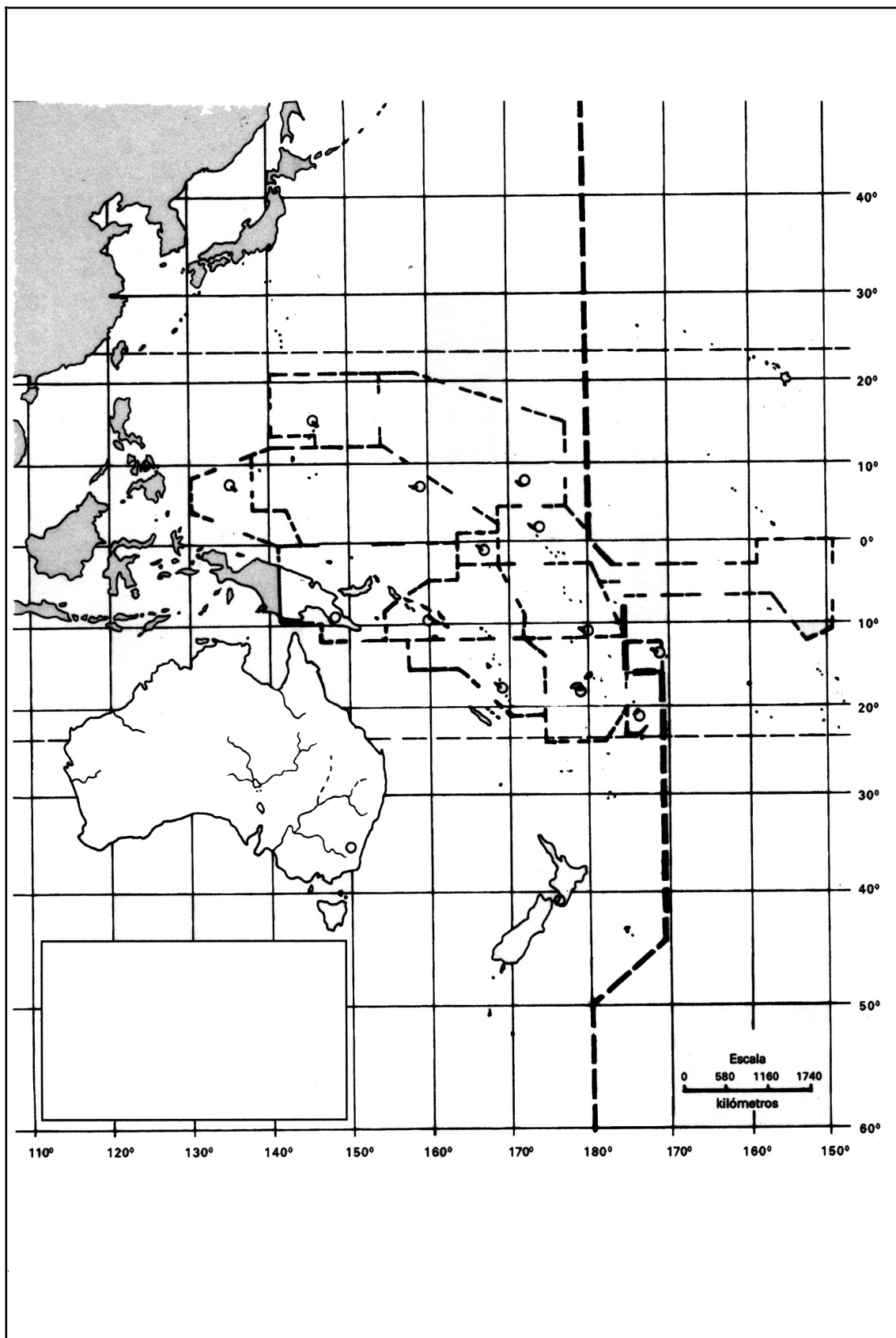
Australia y Oceanía



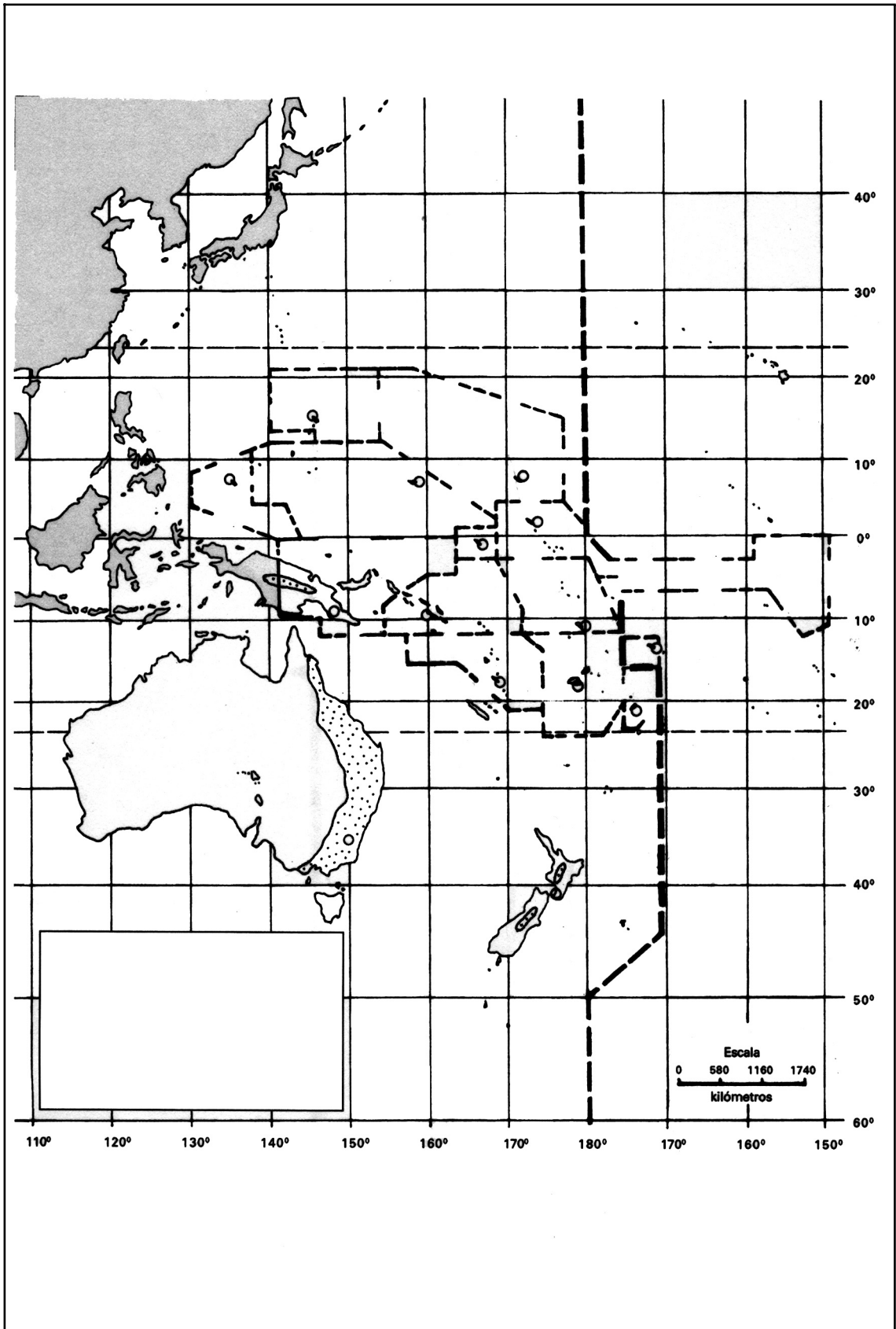
Australia y Oceanía



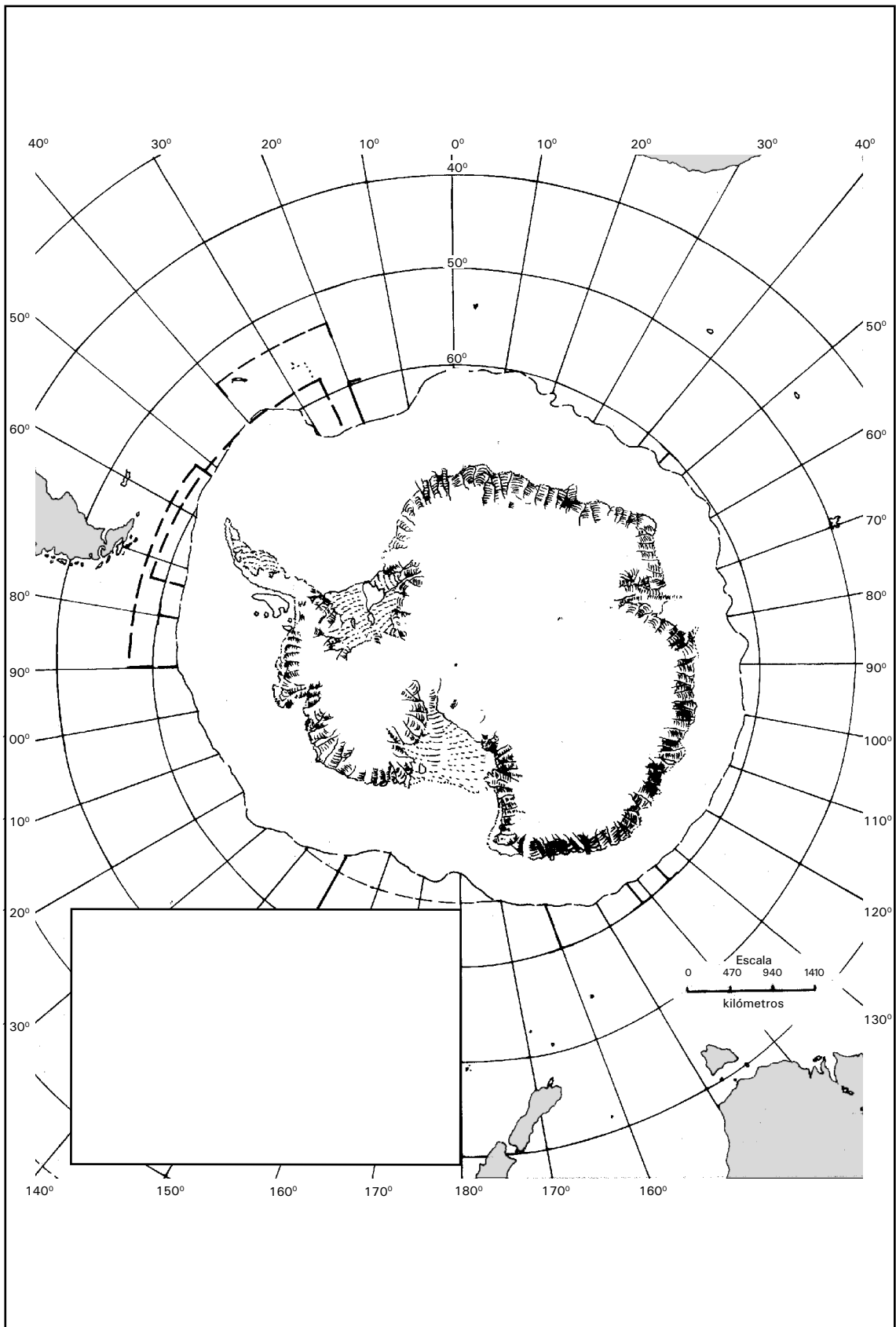
Australia y Oceanía



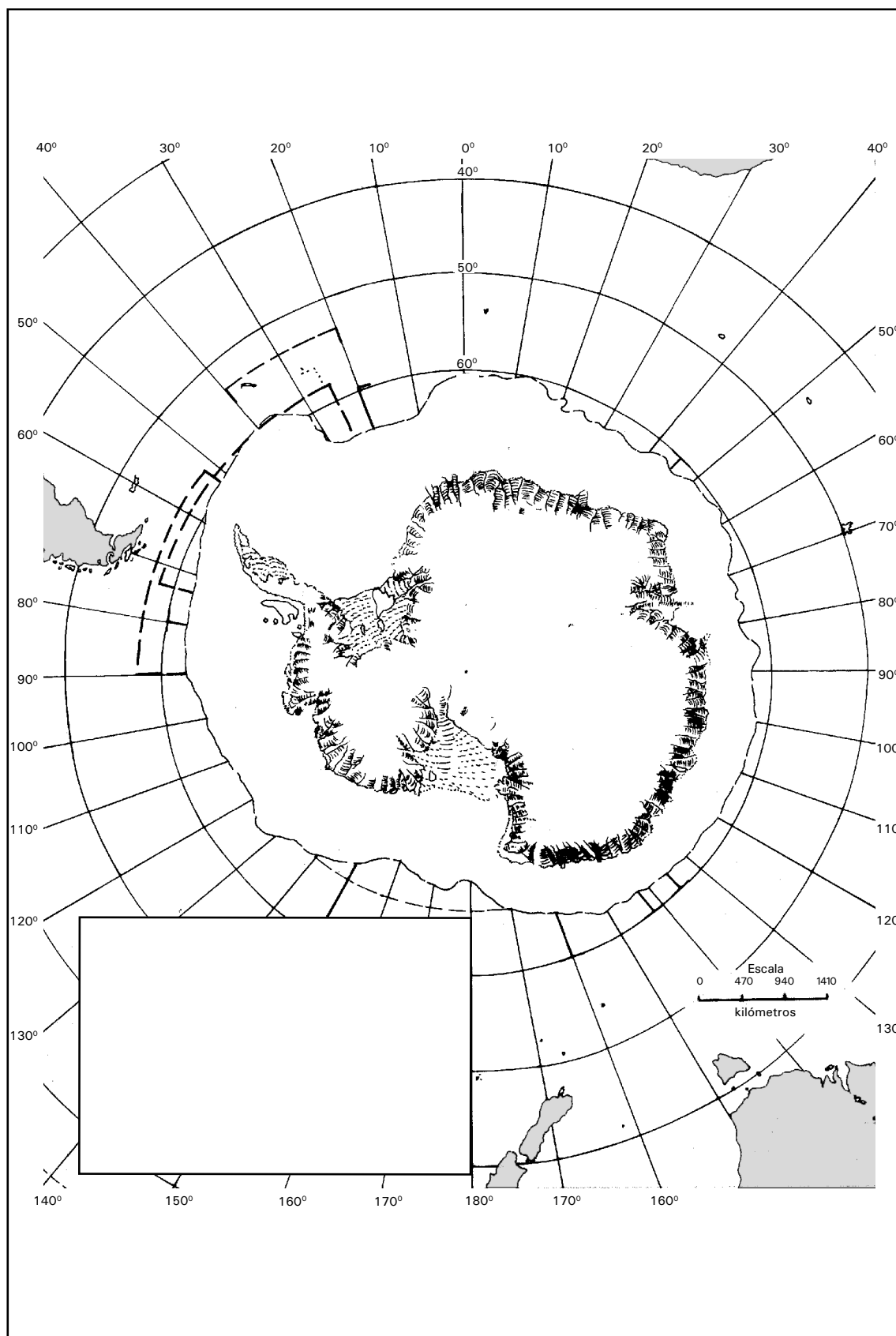
Australia y Oceanía



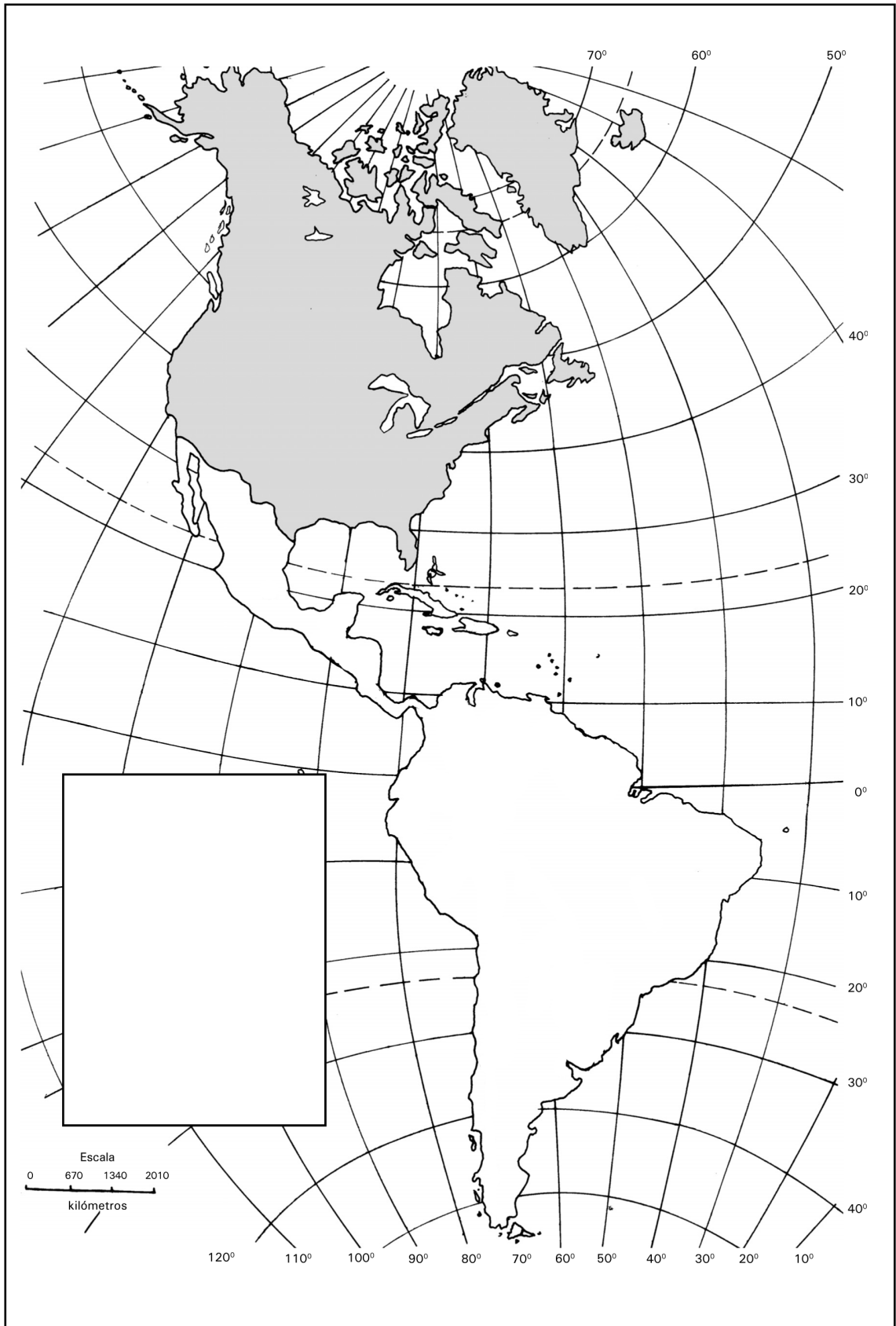
Antártida



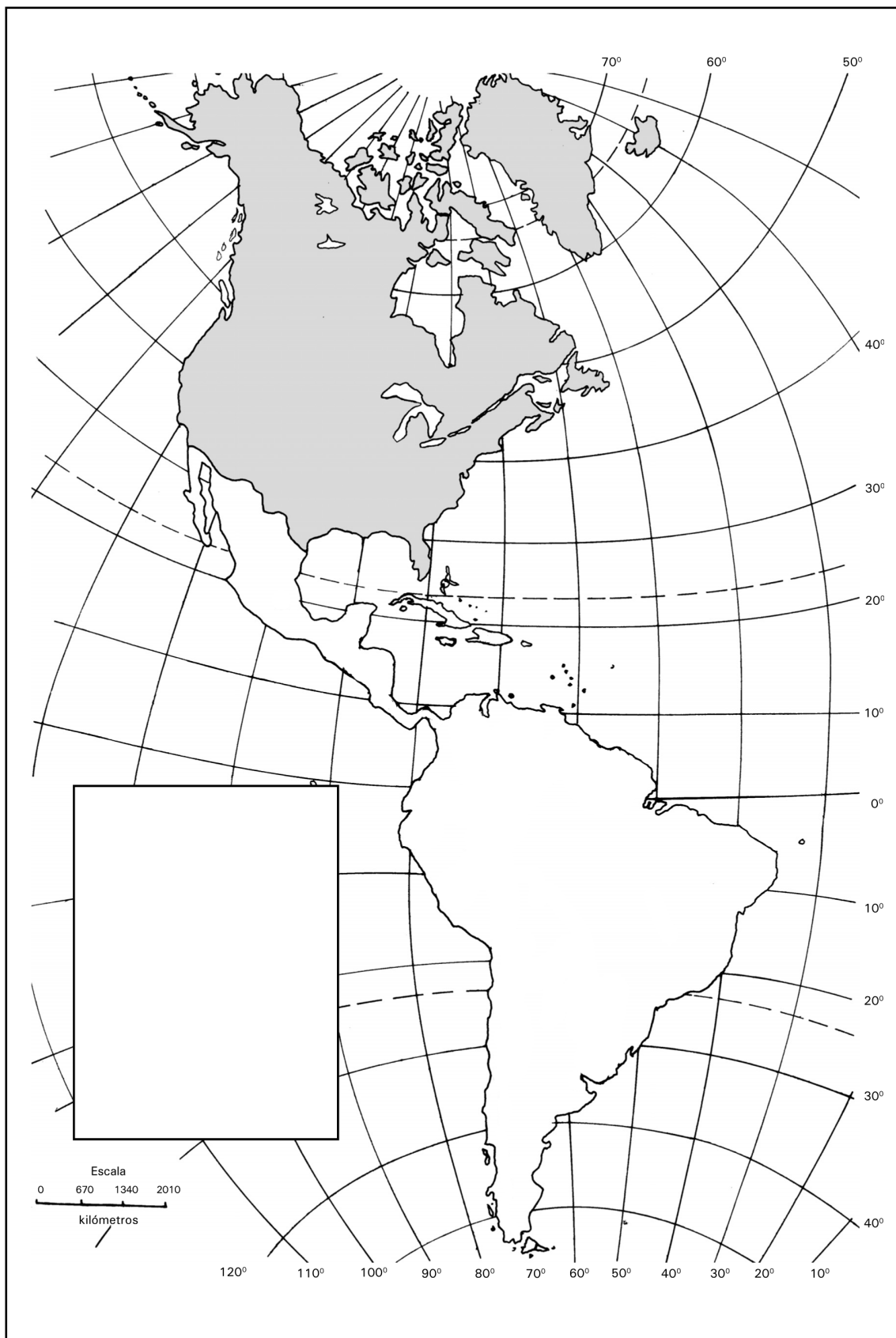
Antártida



América Latina y el Caribe



América Latina y el Caribe



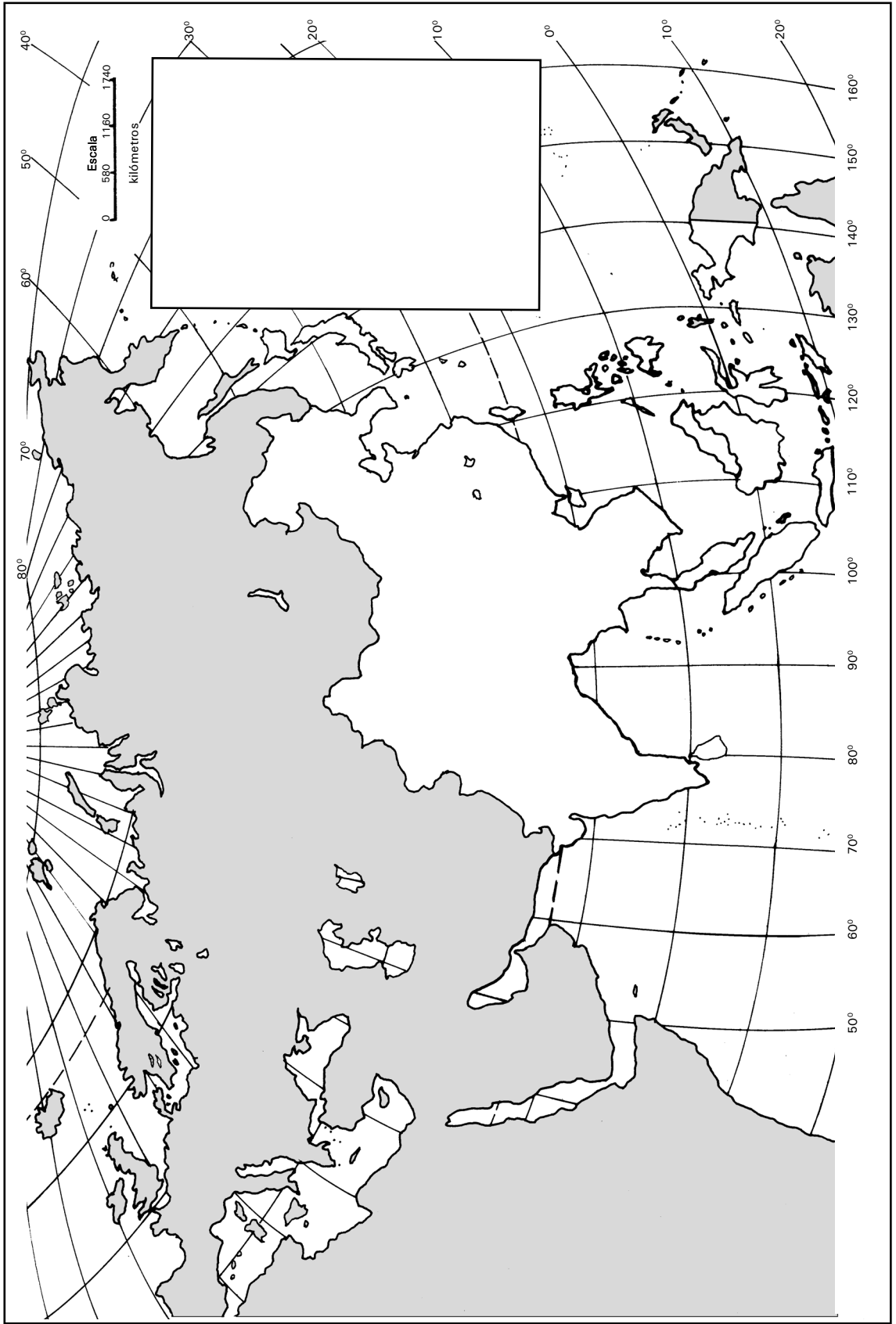
América Latina y el Caribe. Político



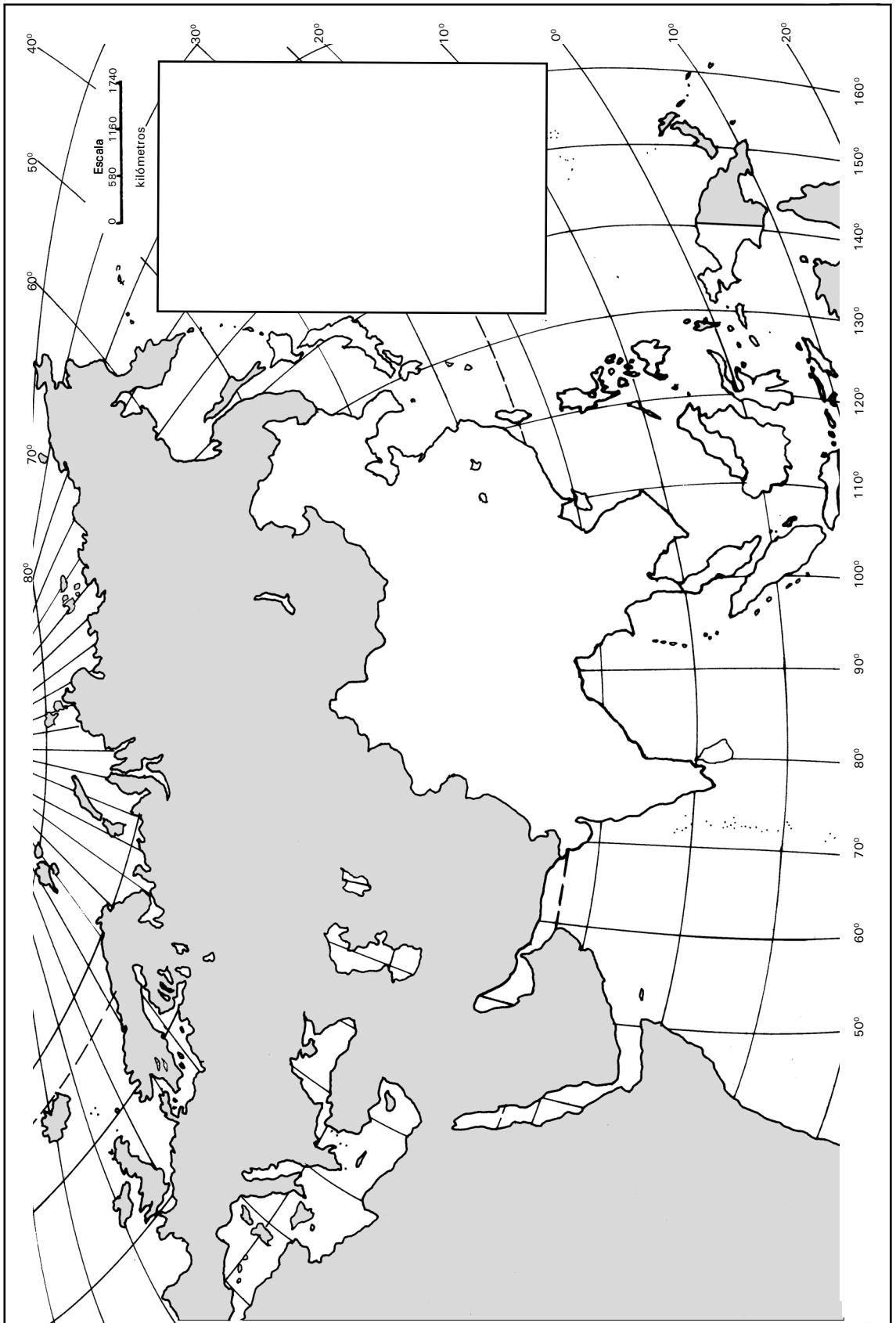
América Latina y el Caribe. Político



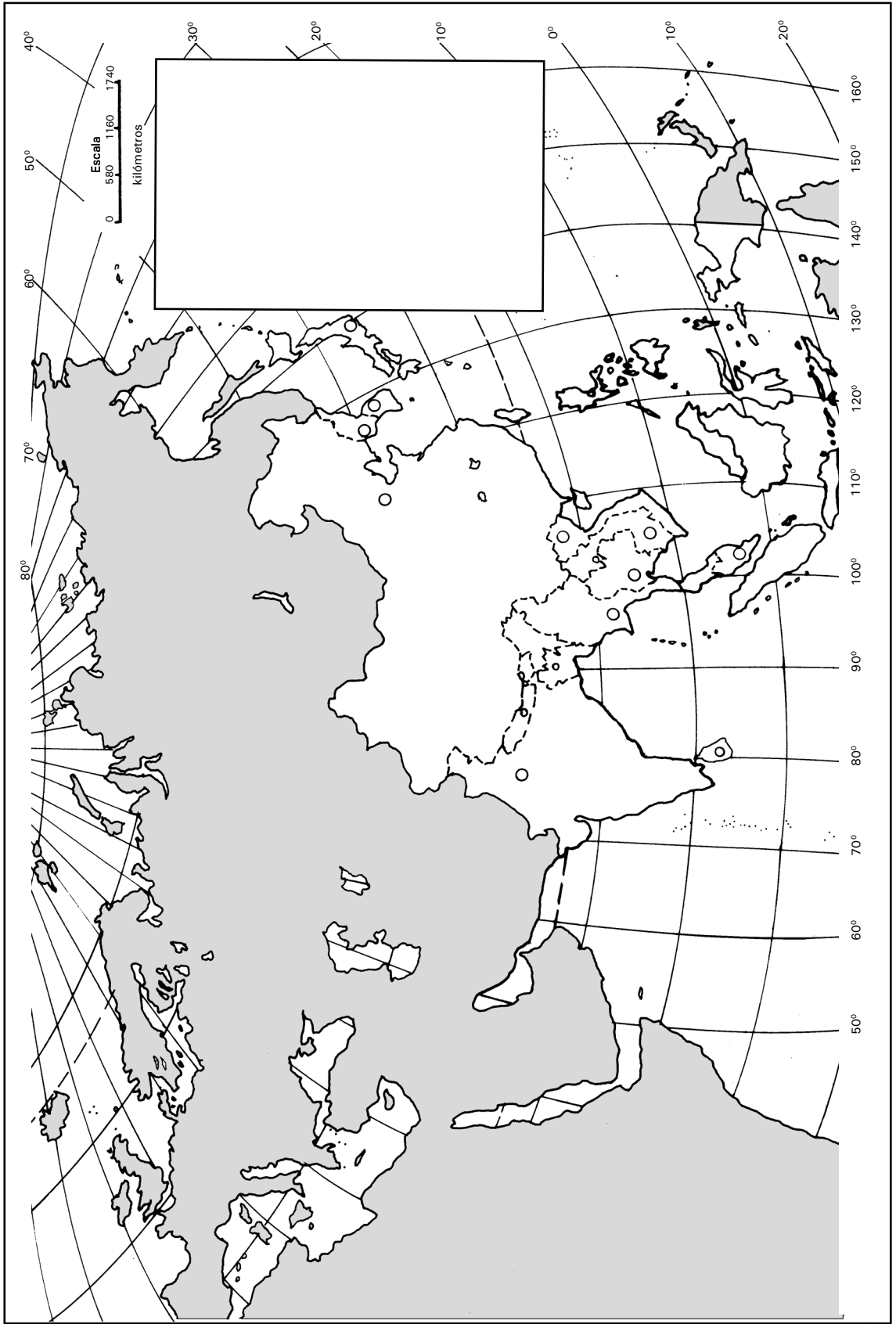
Este y sureste de Asia



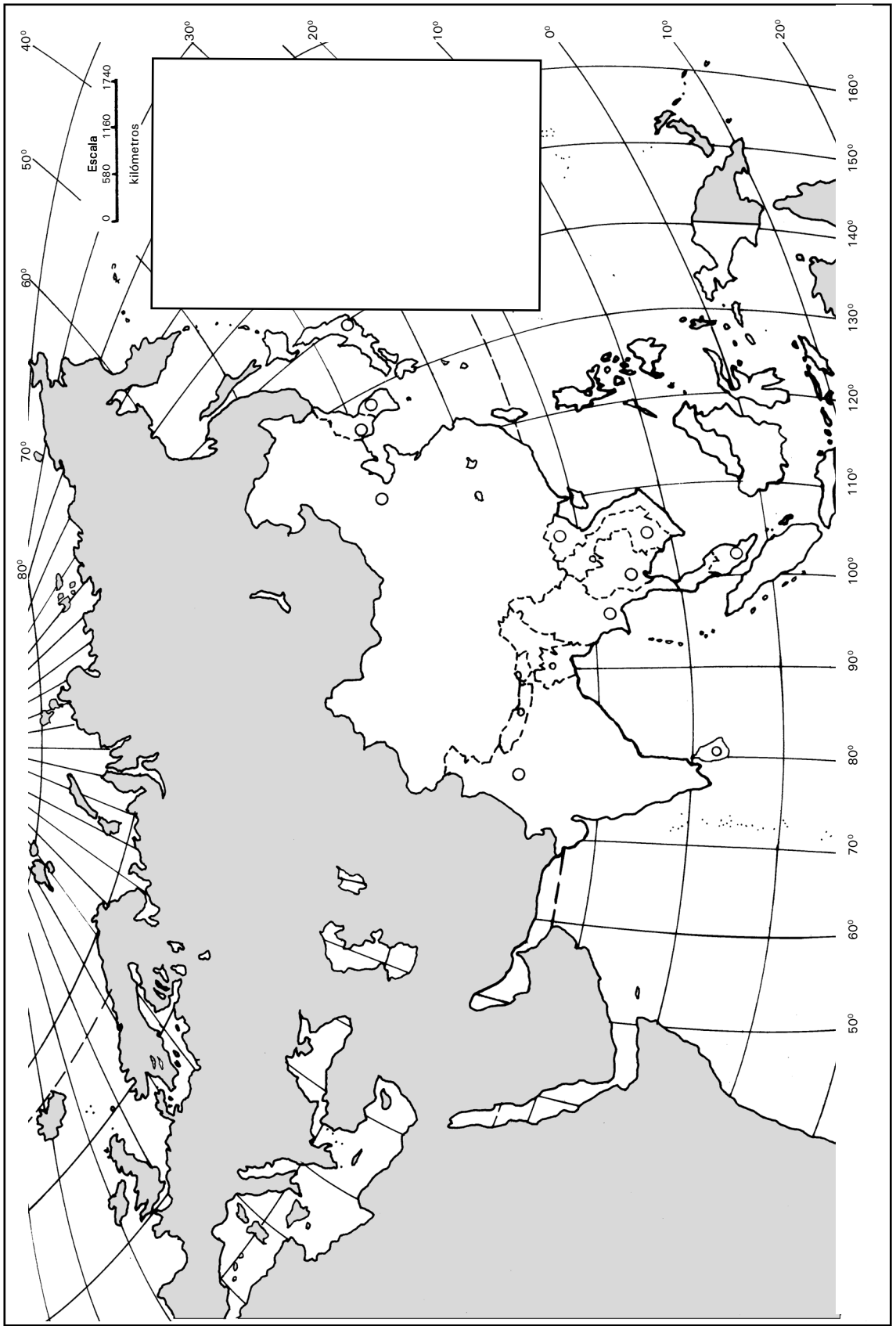
Este y sureste de Asia



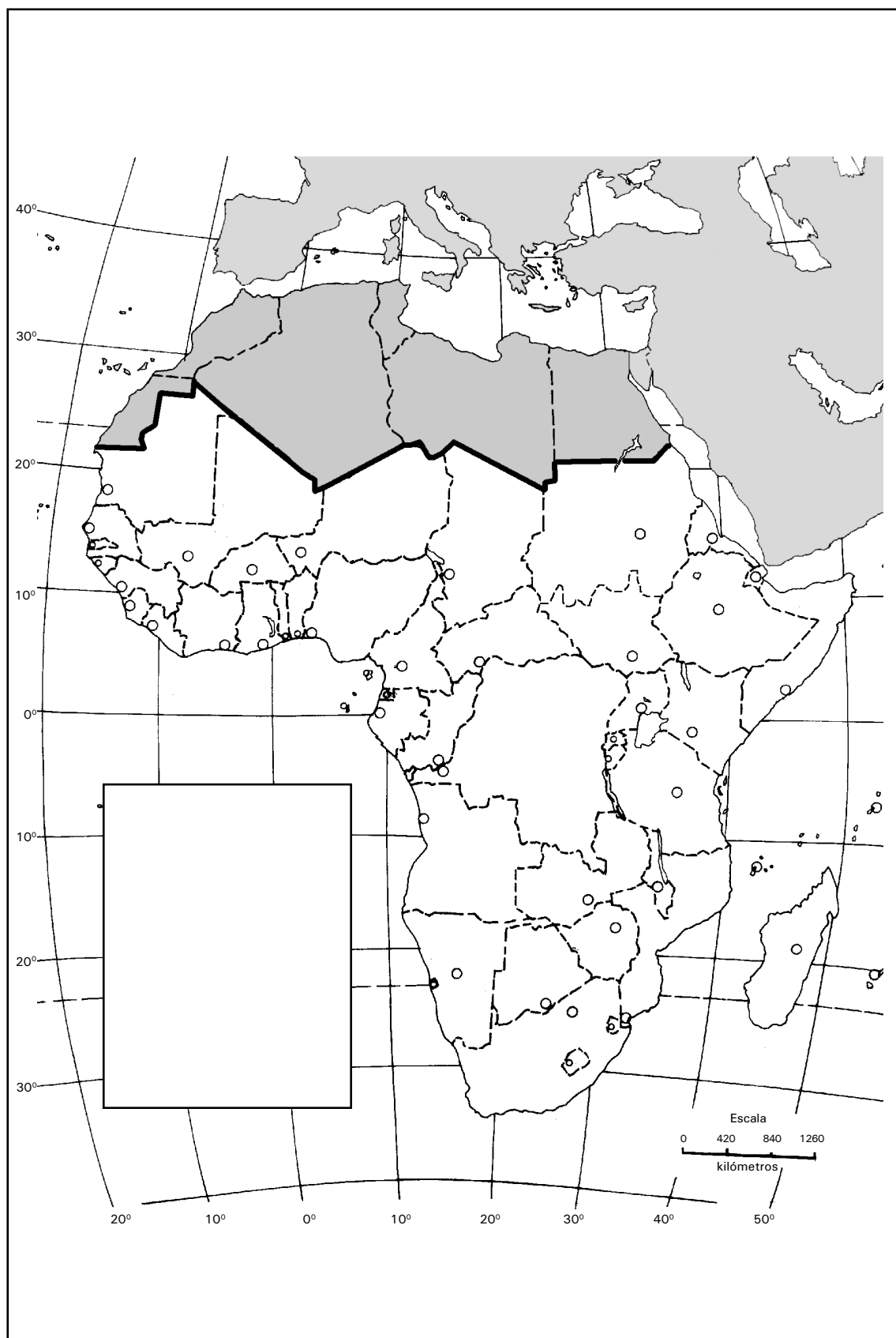
Este y sureste de Asia. Político



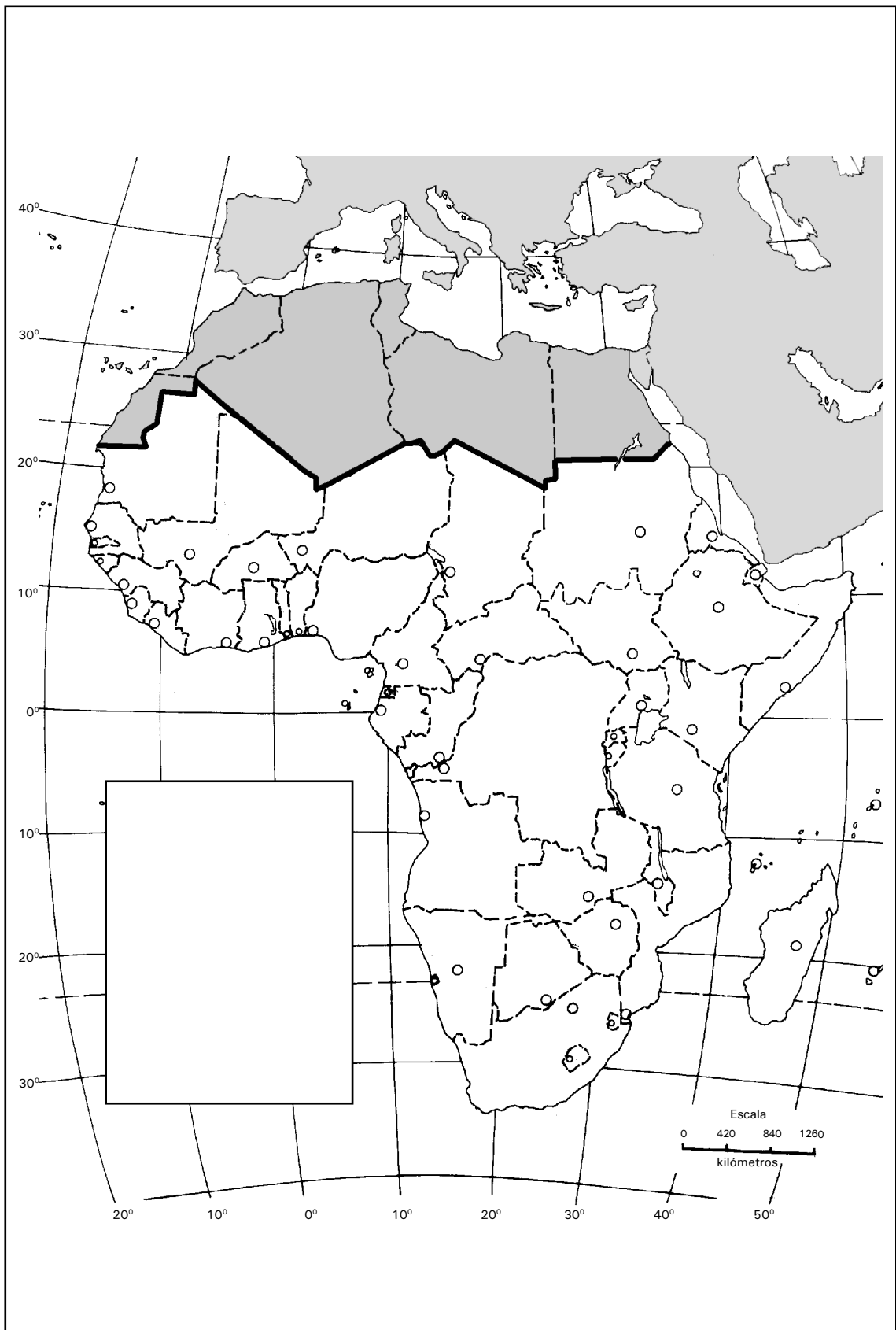
Este y sureste de Asia. Político



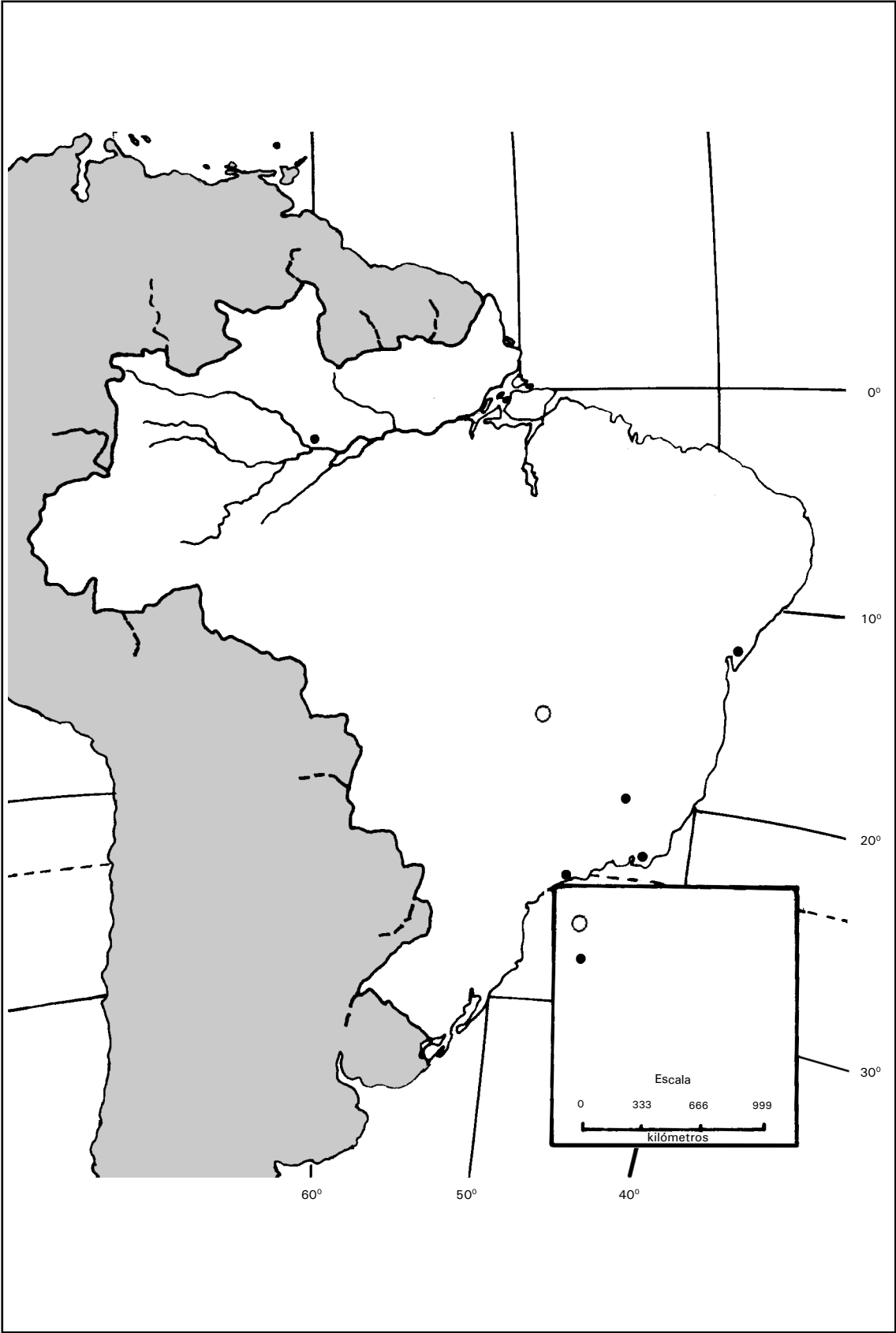
África Subsahariana. Político



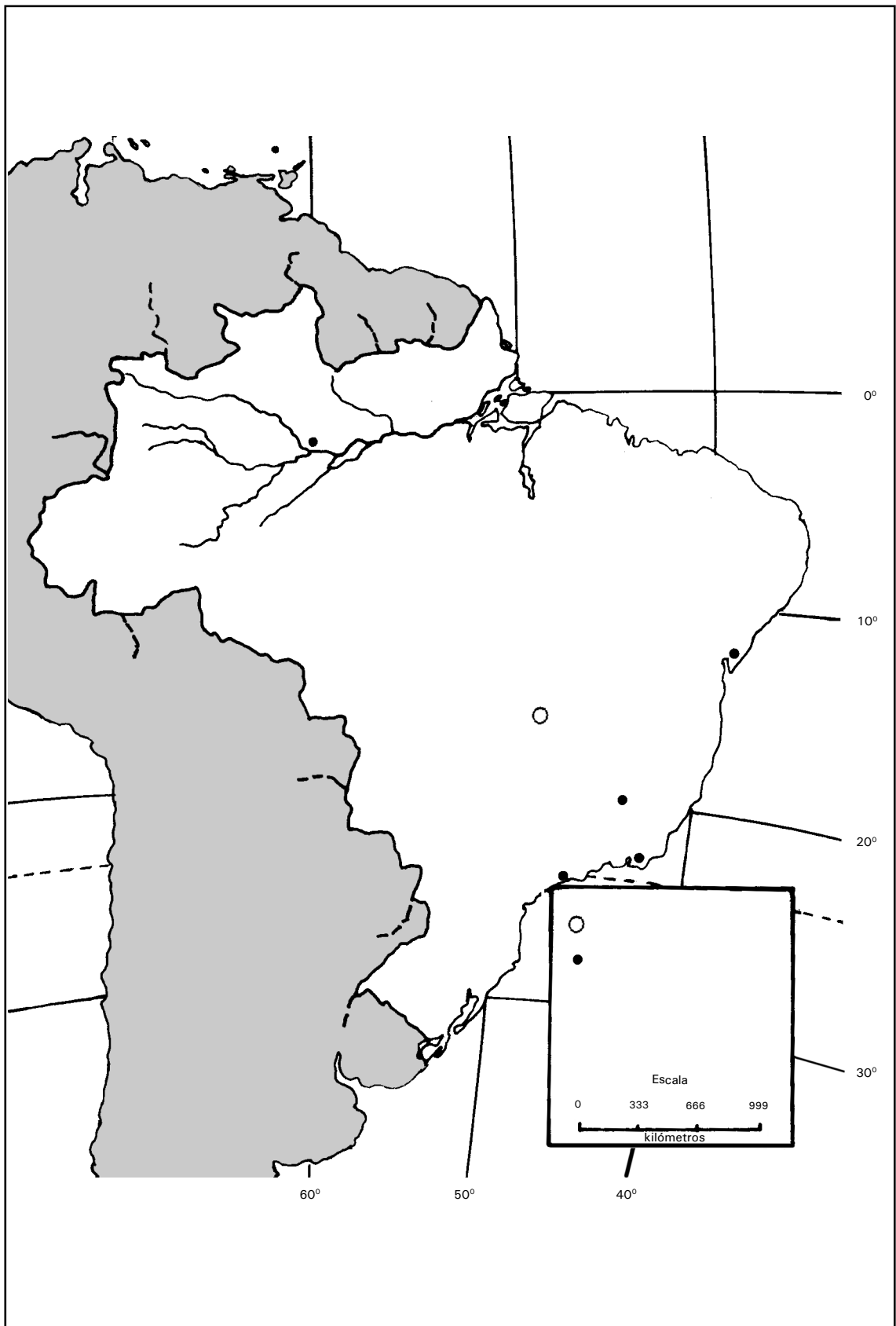
África Subsahariana. Político



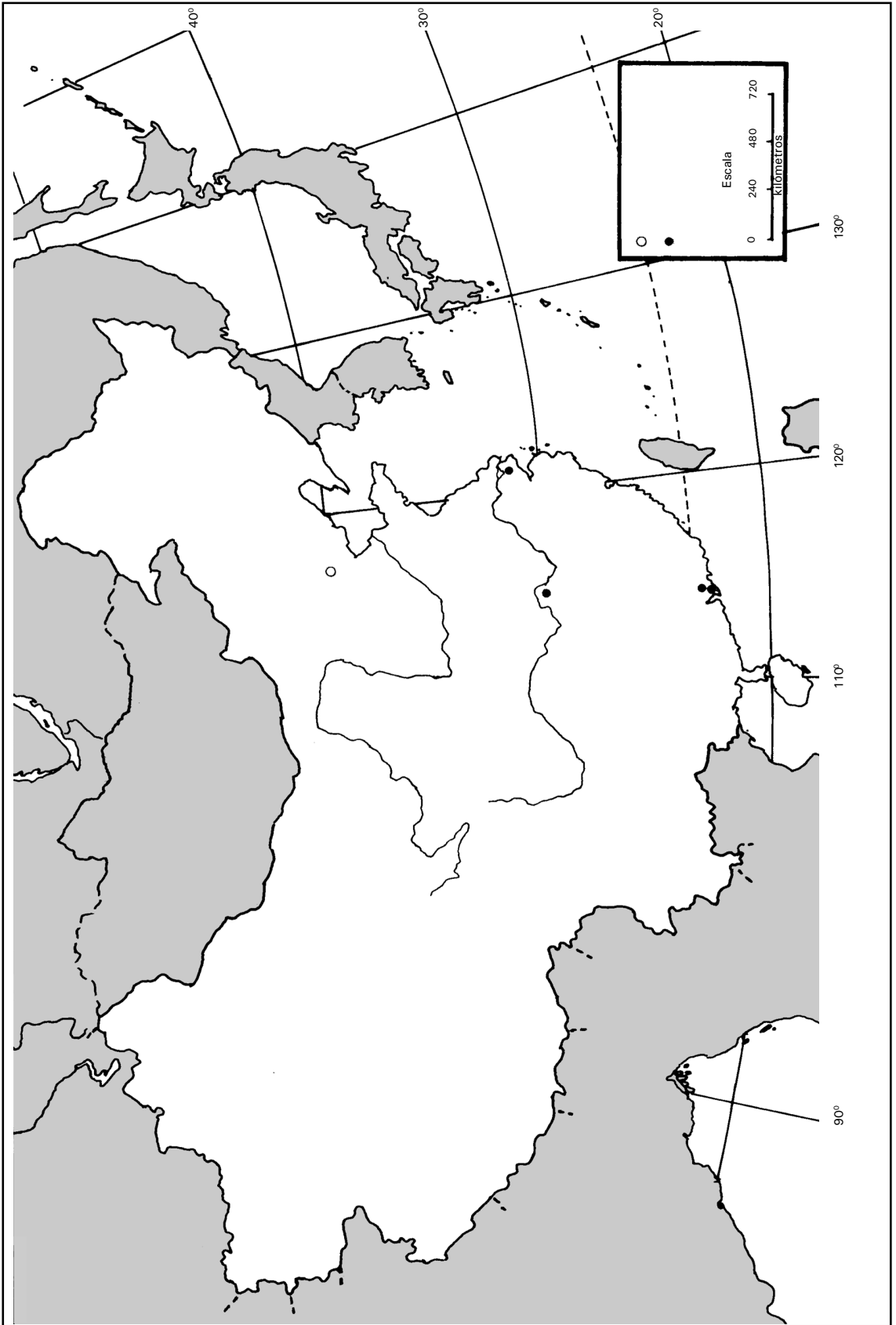
Brasil



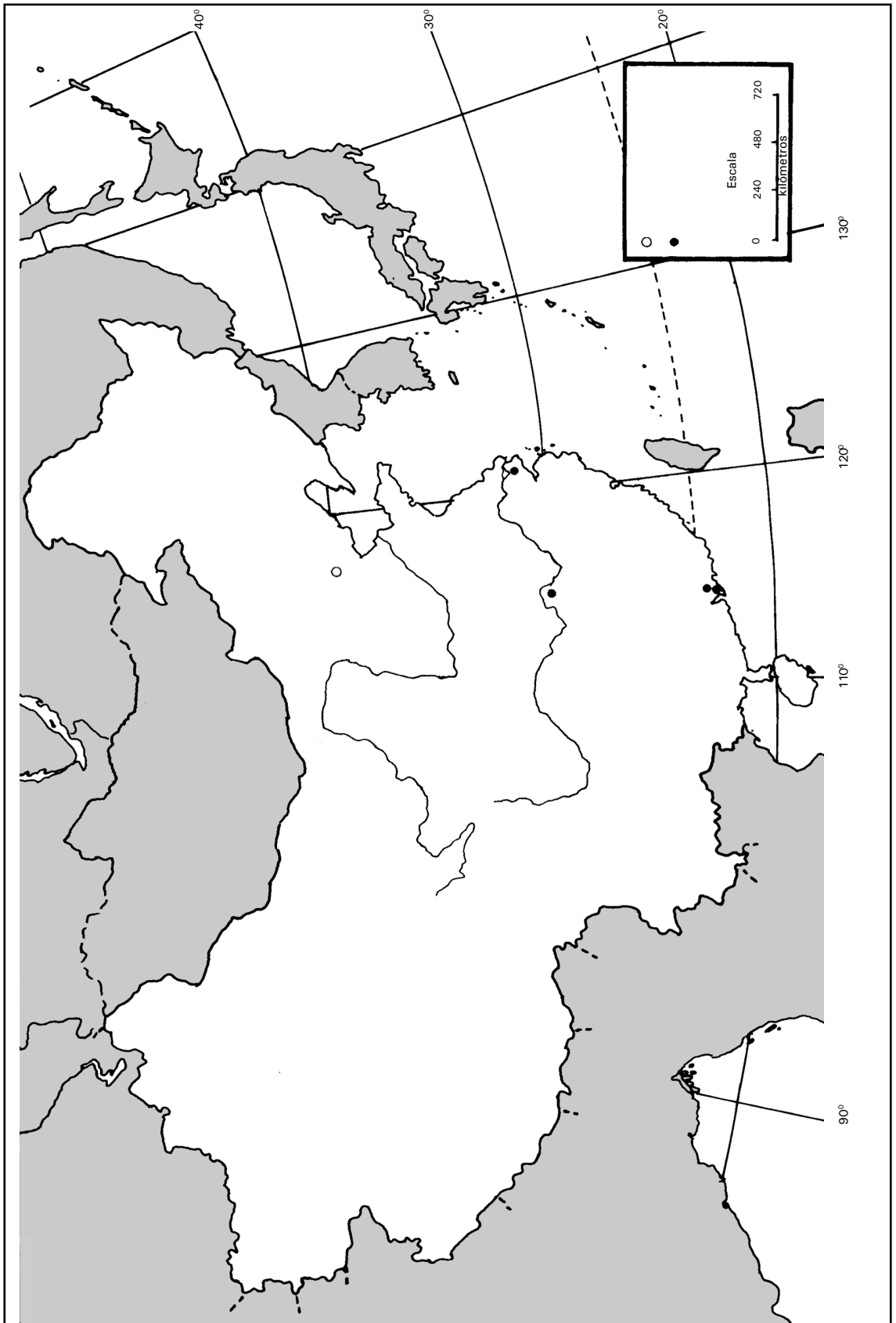
Brasil



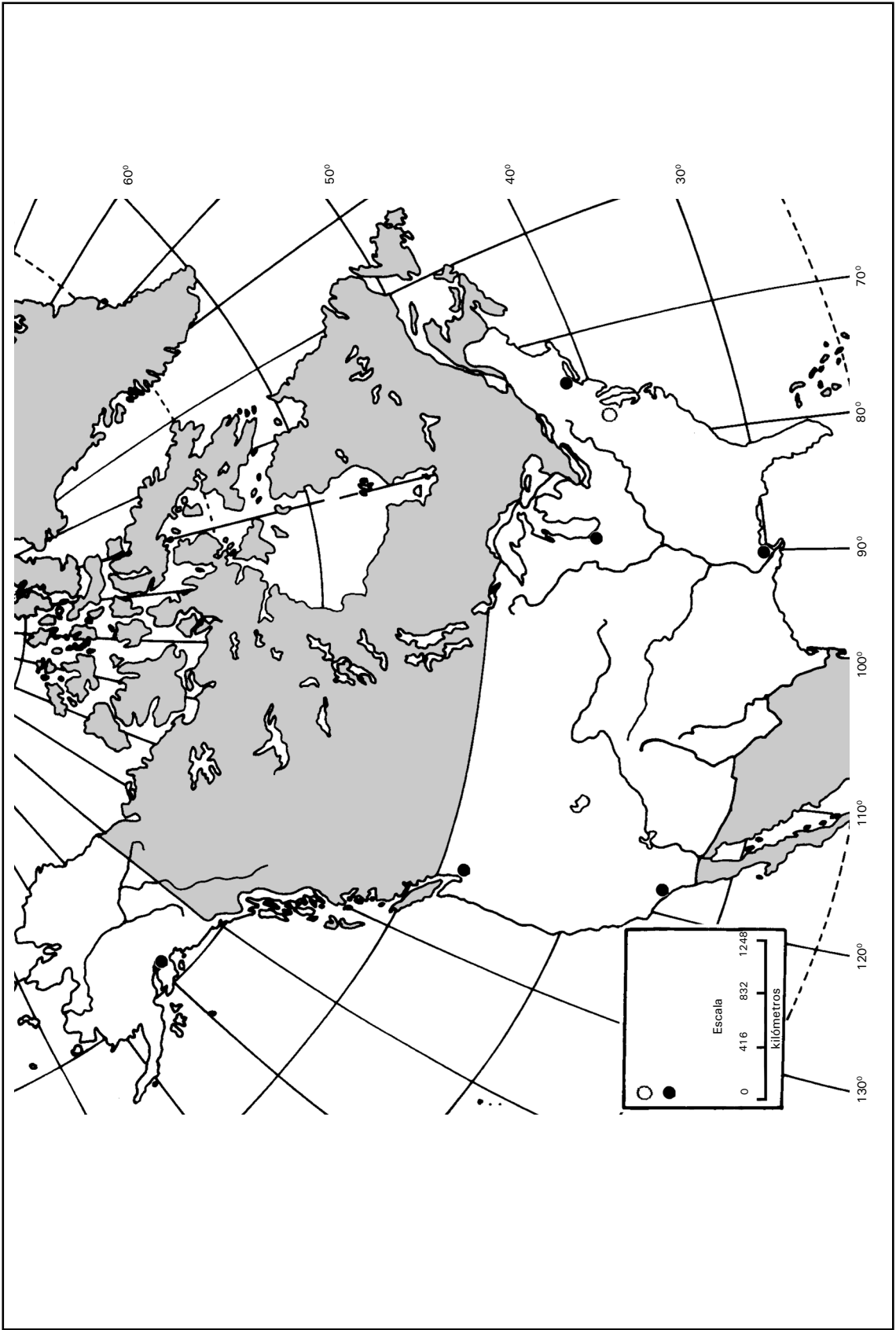
China



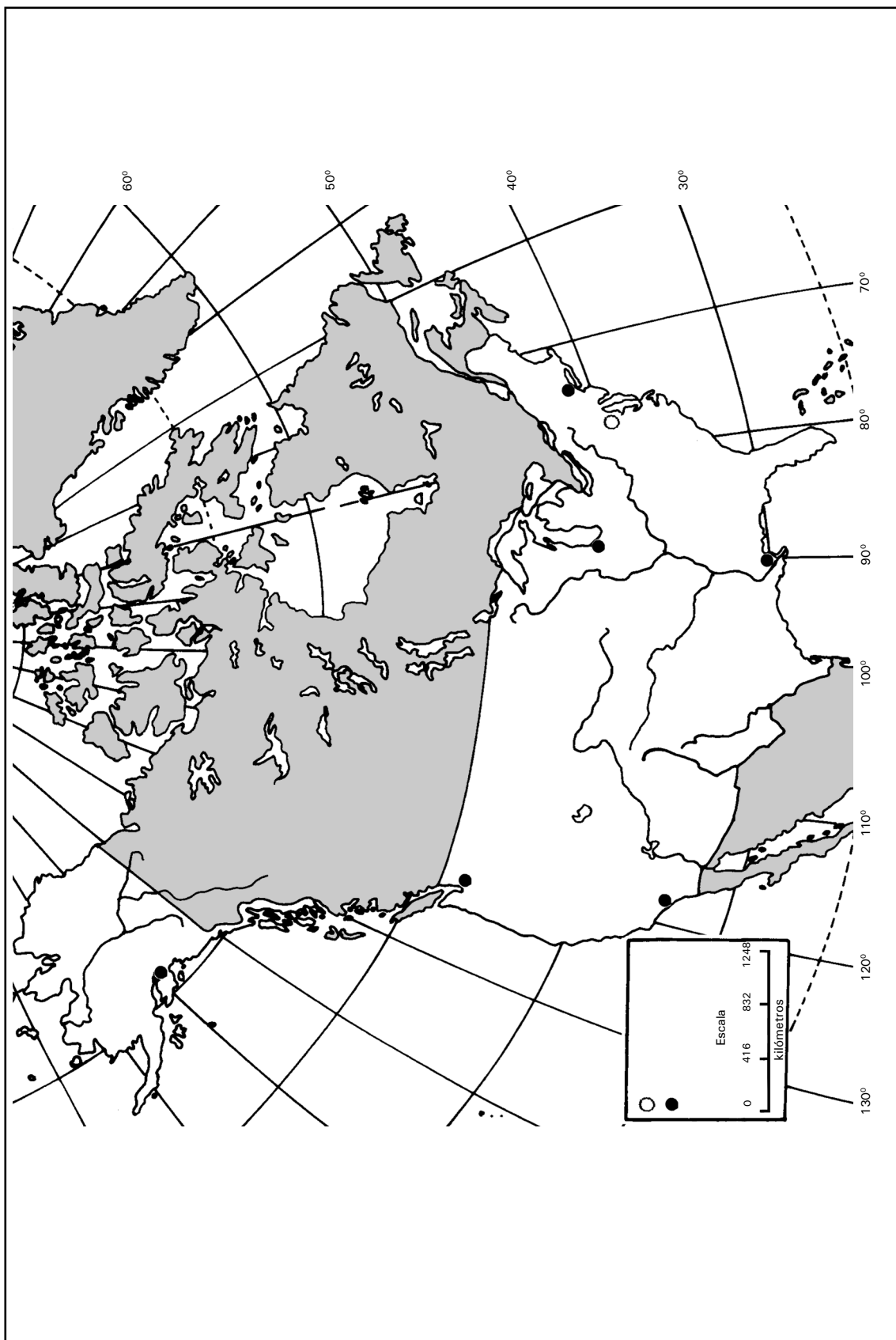
China



Estados Unidos de América



Estados Unidos de América



Datos interesantes y curiosos: sistema solar, planeta Tierra, continentes, océanos

Distancia del sol hasta el centro de la galaxia	27 700 años luz
Planeta que posee el día más largo del sistema solar	Venus: 243 días terrestres
Distancia media de la Tierra al sol	149 600 000 km
Cuerpo celeste mayor del sistema solar, después del sol	Júpiter, con una masa 318 veces mayor que la de la Tierra
Los cinco países que poseen la mayor reserva forestal del planeta	Rusia, Brasil, Canadá, Estados Unidos de América y China
Países mayores productores de oro a nivel mundial (2011)	China, con 371 kg Australia, con 258,3 kg Estados Unidos, con 232,8 kg Rusia, con 211,9 kg Sudáfrica, 197,9 kg
Países mayores productores de diamantes a nivel mundial (2011)	Botswana, con el 29 % de la producción mundial Rusia, con el 22 % de la producción mundial Le siguen Sudáfrica y Canadá
País con Índice de Desarrollo Humano* (IDH) más alto del mundo en el 2011	Noruega, con 0,943 (Programa de las Naciones Unidas para el Desarrollo, 2011)
País con IDH más bajo del mundo en el 2011	República Democrática del Congo, con 0,286 (Programa de las Naciones Unidas para el Desarrollo, 2011)
Población del planeta en el 2011	7 000 000 000 de habitantes
Población del planeta en el 2050	Se calcula que será de 9 000 000 000 de habitantes
País con población más joven por debajo de los 15 años	Uganda, 50 % (2010)
País con población más envejecida, por encima de 65 años (2010)	Mónaco, con el 22,9 %

* IDH: combina indicadores que constituyen un denominador común de ingreso nacional, esperanza de vida y educación, con el objetivo de proporcionar una medida compuesta del progreso humano.

Zonas del planeta con mayor concentración de población	Zonas costeras en las que viven el 80 % de la población
Tasa de crecimiento de la población en las regiones más desarrolladas	0,4 % de 2010 a 2015
Tasa de crecimiento de la población** en América Latina y el Caribe	1,1 % de 2010-2015
El país con mayor número de "ciudades millonarias" en el 2010	China, con 42 ciudades que desde 1992 sobrepasan el millón de habitantes
La ciudad más antigua habitada consecutivamente	Damasco, capital de Siria
Lengua más hablada en el mundo	Mandarín, con 873 014 208 personas
País con mayor porcentaje de desnutrición (2011)	República Democrática del Congo, con 76 %
Cantidad de personas que sufrirán hambre en el 2015	600 000 000 en el planeta
Región del planeta más afectada por VIH Sida (2011)	África Subsahariana, con cerca de 23 000 000 de infectados
Mayor profundidad en el Océano Atlántico	Fosa de Puerto Rico, con 9 218 m
Depresión más profunda de Norteamérica	Valle de la Muerte, en Estados Unidos de América, con 86 m bajo el nivel del mar
Volcán más activo del Caribe	Sufriere Hill (fue el causante del abandono de la población de la isla de Montserrat)
País más pequeño del Caribe	Saint Kitts y Nevis, en las Antillas Menores, con 261 km ²
País de menor densidad de población en Asia (2011)	Mongolia, con 2 hab/km ²
País más poblado de África en el 2011	Nigeria, con 155 200 000 millones de habitantes
Montaña más alta en la Antártida	Vinson Massot, con 4 800 m

** TCP: diferencia algebraica entre el número de nacimientos y defunciones que ocurren en una población de un área determinada y un tiempo establecido.

DISTRIBUCIÓN GRATUITA. PROHIBIDA SU VENTA

